

STRATEGIA DE DEZVOLTARE ECONOMICO-SOCIALĂ A COMUNEI POIENARII BURCHII 2015-2020

Cuvânt înainte,

O comunitate modernă trebuie să asimileze şi să promoveze o viziune strategică în ceea ce priveşte dezvoltarea sa viitoare pentru a fructifica toate oportunităţile şi pentru a utiliza raţional resursele.

Administraţia locală este pionul principal dintr-un mecanism complex ce asigură o legătură între stat şi instrumentele sale de exercitare a puterii pe de o parte şi cetăţeni pe de altă parte. Rolul administraţiei locale este de a crea o strategie integrată care să includă acţiuni finanţate prin instrumentele structurale oferite de Uniunea Europeană.

Strategia de dezvoltare economico-socială a comunei Poienarii Burchii cu orizontul de timp 2014-2020 este un document cadru de referinţă ce conţine aspecte cheie de management, viziunea şi obiectivele strategice de dezvoltare pentru viitorul comunei precum şi al cetăţenilor, facilitând luarea de decizii importante în toate domeniile de activitate pe baza problematicii teritoriale şi a prognozei bugetare. Aceasta reprezintă şi platforma de coordonare a investiţiilor multisectoriale, instrumentul de lucru al administraţiei locale pentru gestionarea fondurilor structurale pentru perioada planificată.

În aceste pagini este surprinsă o imagine de ansamblu a comunei Poienarii Burchii, informaţii despre trecutul şi prezentul comunei, dar şi propuneri pentru un viitor prosper al acesteia.

Administraţia locală va fi motorul aplicării prezentei strategii pregătind împreună cu actorii locali strategiile de dezvoltare, documente care structurează voinţa comunităţii de a atinge obiective specifice de dezvoltare, aducând împreună planurile urbanistice şi programarea alocării resurselor pentru implementare într-o adevărată constituţie locală.

Vă invit cetăţeni ai comunei Poienarii Burchii să faceţi aprecieri şi propuneri privind dezideratele de viitor, iar noi le vom analiza cu mare atenţie şi ne vom strădui să le punem în practică în folosul comunităţii noastre.

Nedelcu Daniel,

Primar al comunei Poienarii Burchii

Cuprins

I. Introducere …….…….....4

II. Metodologie……..7

III. Context...……..…11

III. 1 Contextul european……..11

III. 2 Contextul national……15

III. 3 Contextul regional……17

III. 4 Context județean …… 22

IV. Analiza socio-economică a comunei ……..…. 21

IV.1 Teritoriu ……..…....26

IV.2 Demografie ……..… 34

IV.3 Educaţie …….. 43

IV.4 Social …….....48

IV.5 Agricultură ……...52

IV.6 Economie …….....59

IV.7 Infrastructură ……..….66

IV.8 Organizare instituţională ……..72

IV.9 Sănătate ……...75

IV.10 Mediu ……..…...81

IV.11 Cultură …….....90

IV.12 Turism …….....93

V. Analiza SWOT …….....96

V.1Teritoriu.…….....97

V.2 Demografie …….....……....98

V.3 Educație…….....99

V.4 Social.....100

V.5 Agricultură.....101

V.6 Economie.....103

V.7 Infrastructură.....104
V.8 Organizare instituțională.....105
V.9 Sănătate.....106
V.10 Cultură.....107
V.11 Mediu.....108
V.12 Turism.....109
VI. Viziune 110
VII. Obiective strategice.....111
VIII. Obiective specifice.....113
IX. Portofoliu de proiecte.....121
X. Investiții și programe de investiții 127
XI. Concluzii.....148
XII. Surse de informare.....150

INTRODUCERE

Strategia de dezvoltare durabilă a localităţii este documentul prin care sunt analizate resursele locale în vederea gestionării acestora în cel mai eficient mod posibil pe termen scurt, mediu şi lung. Planificarea strategică are ca punct de pornire inventarierea resurselor şi potenţialului economic, social şi demografic. Inventarierea acestora se face atât pentru prezent, cât şi pentru trecut, în vederea învăţării din experienţele anterioare, precum şi pentru a putea obţine prognoze în funcţie de diferiţi indicatori. A planifica strategic înseamnă a lua în calcul astfel de factori ce pot influenţa localitatea în mod pozitiv sau negativ, pentru a adopta politici de valorificare a celor pozitivi şi de preîntâmpinare sau de minimizare a celor negativi.

Planificarea strategică este un proces în mai multe etape, prin care comunitatea poate să-şi creeze imaginea viitorului pornind de la condiţiile prezente de potenţial şi resurse, trasând căi de realizare a acelui viitor. Planificarea strategică reprezintă unul din instrumentele pe care comunităţile locale îl pot utiliza pentru a avea certitudinea că politicile şi programele prognozate corespund aşteptărilor cetăţenilor şi necesităţilor de dezvoltare durabilă.

Astfel, planificarea strategică trebuie echilibrată în funcţie de resursele existente sau viitoare ale localităţii. Utilizarea acestora în mod coerent şi eficient dă posibilitatea administraţiei publice locale să reziste economic şi demografic pe toată durata planificată, să îşi maximizeze rezultatele prin folosirea inteligentă a tuturor resurselor de care dispune şi să ofere un prag mai înalt de plecare pentru următorul orizont de timp.

Odată cu aderarea României la Uniunea Europeană se întrevăd numeroase posibilităţi de finanţare a unor proiecte de dezvoltare locală. Din acest motiv, prin implementarea strategiilor de dezvoltare, România urmăreşte să ajungă la un nivel de trai similar cu celelalte state membre ale Uniunii Europene. Termenul de realizare a strategiei trebuie să corespundă celui de-al doilea exerciţiu financiar UE în România, de aceea am ales o planificare pe perioada 2015 – 2020. În esenţă, acest tip de strategie reprezintă baza coordonării investiţiilor multianuale şi a pregătirii administraţiei publice locale pentru absorbţia fondurilor europene planificate pentru perioada 2015-2020.

Strategia de dezvoltare asigură în sens larg îndeplinirea obligaţiilor asumate de România în calitate de stat membru al Uniunii Europene, în conformitate cu Tratatul de aderare, precum si implementarea principiilor şi a obiectivelor impuse de Strategia Europa 2020.

De ce este necesară o strategie de dezvoltare?

Strategia de dezvoltare locală este un document prin care se stabilesc necesităţile, activităţile şi resursele locale specifice pentru dezvoltarea comunităţilor rurale. Astfel, strategia este parte a gândirii pe termen lung asupra viitorului regiunii sau localităţii în cauză. Elaborarea strategiilor de dezvoltare locală şi micro-regională reprezintă unul din paşii cei mai importanţi care susţin procesele de dezvoltare locală şi micro-regională.

Prin strategia de dezvoltare locală se doreşte o eficientizare a modului în care autorităţile publice locale ajung să soluţioneze probleme precum:

- gestionarea eficientă a resurselor financiare;

- promovarea localităţii atât la nivel naţional, cât şi internaţional;

- atragerea de fonduri externe (fonduri structurale, investiţii), în vederea finanţării proiectelor investiţionale ce se doresc a fi implementate.

Un alt aspect foarte important al strategiei de dezvoltare locală este că aceasta are şi rolul de a stabili direcţiile de dezvoltare, ritmul şi scara acestei dezvoltări. Consiliul local, respectiv Primăria, vor avea astfel un instrument cu ajutorul căruia îşi vor putea planifica implementarea pachetului de politici, de programe şi proiecte pe un termen mediu, dar și un termen lung, astfel ce nu s-a atins urmează a se atinge pe viitor.

Nu în ultimul rând, din faptul că România este Stat Membru al UE, decurge şi necesitatea ca politicile naţionale să fie coordonate cu cele europene. Strategia de dezvoltare are tocmai acest rol, de a identifica direcţiile la nivel european, naţional, regional pentru ca acestea să se transpună şi local.

Strategia este documentul care ne focuzează, ne îndreaptă spre o dezvoltare durabilă şi care ne ajută să folosim capacitatea comunității noastre, perseverența, profesionalismul, abilitățile, reconcilierea indiferent de convingerile politice sau confesionale, indiferent de vârstă, educație sau poziție socială, odată cu punerea în practică a strategiei ne asigurăm şi succesul în realizarea obiectivului „un viitor mai bun”.

Contextul dezvoltării durabile

Conceptul de dezvoltare durabilă reprezintă rezultatul unei abordări integrate a factorilor politici şi decizionali, în care protecţia mediului şi creşterea economică pe termen lung sunt considerate complementare şi reciproc dependente. O comunitate, oricare ar fi ea, nu poate concepe o dezvoltare în lipsa unei viziuni asupra direcţiilor spre care această comunitate doreşte şi poate să se îndrepte. Plecând de la premisele conştientizării situaţiei actuale şi trecând prin analiza punctelor tari, a punctelor slabe, a oportunităţilor şi a ameninţărilor, am realizat o strategie reală de dezvoltare, strategie care să fundamenteze modul în care comunitatea îşi utilizează atât resursele existente, cât şi cele care urmează a fi generate.

Dezvoltarea durabilă înseamnă în primul rând asigurarea unei calităţi mai bune a vieţii pentru cetăţeni, în prezent, dar şi pentru generaţiile viitoare. Dezvoltarea durabilă înseamnă recunoaşterea faptului că economia, mediul şi bunăstarea socială sunt interdependente şi anume faptul că un mediu afectat din punct de vedere al calităţii va influenţa negativ, mai devreme sau mai târziu, dezvoltarea economică şi mai ales calitatea vieţii fiecăruia dintre noi.

Dezvoltarea durabilă îmbină aspectele sociale, economice şi de ordin natural, fiind împărţită în două mari probleme ale comunităţilor: capacitatea de a crea şi capacitatea de a distruge.

Prin dezvoltare durabilă putem înţelege şi realizarea unui echilibru între dezvoltarea economică, cea socială şi protecţia mediului înconjurător. Conform viziunii dezvoltării durabile, progresul integrează obiective imediate şi pe termen lung, acţiuni locale şi globale, probleme economice şi de mediu, toate fiind inseparabile. Dezvoltarea durabilă urmăreşte şi încearcă să găsească un cadru teoretic stabil pentru luarea deciziilor în orice situaţie în care se regăseşte un raport de tipul om/mediu, fie că e vorba de mediul înconjurător, economic sau social.

Dezvoltarea durabilă înseamnă şi asigurarea satisfacerii nevoilor de bază ale oamenilor: locuinţe, străzi sigure, oportunitatea de împlinire prin educaţie, informare, participare, sănătate şi loc de muncă. Toate acestea cumulate necesită o economie puternică, sănătoasă, capabilă să creeze mjloacele necesare satisfacerii acestor nevoi, atât în prezent cât şi pe viitor.

Dezvoltarea durabilă se derulează pe fondul unor principii majore ce o caracterizează:

- preocuparea pentru echitate şi corectitudine între ţări şi între generaţii;
- viziunea de lungă durată asupra procesului dezvoltării;
- gândirea sistemică, interconexiunea între economie, societate şi mediu.

Metodologia de clădire a strategiei de dezvoltare 2015-2020

Metodologia de elaborare a strategiei ia în considerare schimbările şi provocările regionale, naţionale şi europene. În scopul de a răspunde provocărilor viitoare, strategia încearcă să identifice într-o abordare pragmatică unde suntem în prezent, către ce ne îndreptăm şi cum putem ajunge acolo. În acest, sens, strategia de dezvoltare a localităţii are la bază următoarele **etape - cheie**:

1. Analiza contextului socio-economic şi stabilirea profilului localităţii

În această fază s-au delimitat domeniile de interes ce influenţează activitatea economică şi socială a localităţii. Strategia de dezvoltare presupune analizarea acestor domenii de interes şi stabilirea de obiective în vederea dezvoltării acestora. Toate domeniile de interes sunt interdependente şi se influenţează reciproc.

Prin urmare, analiza domeniilor de interes s-a realizat în această primă fază pentru a se determina profilul localităţii. În acest sens au fost colectate şi prelucrate date statistice, lucrări de specialitate, studii ştiinţifice, rapoarte, monografii ş.a.

Datele statistice colectate au fost furnizate de către Institutul Naţional de Statistică- Baze de date statistice - Tempo - Online Serii de timp, https://statistici.insse.ro/shop/, Recensământul Populaţiei şi al Locuinţelor 2011, http://www.recensamantromania.ro/, Oficiul Naţional al Registrului Comerţului, http://www.onrc.ro/index.php/ro/, Ministerul Agriculturii şi Dezvoltării Rurale, http://www.madr.ro/ro/agricultura.html, Primăria localităţii, documente şi rapoarte privind studii de sol furnizate de Primăria comunei.

Rapoartele utilizate au fost furnizate de Agenţia Naţională pentru Protecţia Mediului, Agenţia Judeţeană pentru Ocuparea Forţei de Muncă, Direcţia Generală de Asistenţă Socială şi Protecţia Copilului, Direcţia Judeţeană de Statistică, toate acestea se regăsesc şi la sursele de informare.

Pentru interpretarea tuturor datelor utilizate s-au folosit formule de calcul şi grafice complexe, analize pe ani pentru a se putea stabili traiectorii şi analize comparative ale indicatorilor la nivel naţional, regional, judeţean şi local şi pentru a se stabili contextul concret şi discrepanţele sau asemănările la nivel micro şi la nivel macro.

2. Analiza SWOT a domeniilor de interes

Obţinându-se profilul localităţii următoarea fază a strategiei de dezvoltare este realizarea analizei SWOT pentru domeniile de interes.

Analiza SWOT reprezintă o analiză a punctelor tari, a punctelor slabe, a oportunităţilor şi a ameninţărilor, analiză creată şi utilizată ca instrument de formulare a strategiilor de dezvoltare.

Acronimul SWOT provine din limba engleză de la inițialele *Strengths*- Puncte Tari, *Weaknesses*- Puncte Slabe, *Opportunities*- Oportunități, *Threats*- Amenințări.

Analiza SWOT este de fapt o tehnică prin care se pot identifica punctele tari şi punctele slabe şi se pot examina oportunitățile şi amenințările unui proiect, ale unei acțiuni sau ale unui document.

Punctele forte şi punctele slabe ţin exclusiv de mediul intern al localităţii şi de resursele acesteia, în timp ce oportunităţile şi amenințările vin ca o influenţă a mediului extern.

În general, analiza SWOT ajută la proiectarea unei viziuni de ansamblu asupra situației curente. Ea funcționează ca şi "schelet" al localității şi evaluează în același timp factorii de influență interni şi externi, precum şi poziționarea în raport cu situația de la nivel județean, regional sau național, cu scopul de a pune în lumină punctele tari şi punctele slabe ale localității, în relație cu oportunitățile şi amenințările existente la un moment dat.

Cel mai important mesaj pe care îl transmite analiza SWOT este acela că procesul decizional include următoarele elemente prioritare:

- construieşte pe Punctele Tari
- elimină Punctele Slabe
- exploatează Oportunitățile
- îndepărtează Amenințările

Punctele Tari - cuprind aspectele pozitive interioare ale proiectului respectiv, sunt factori care fac ca domeniul să aibe un avantaj competitiv, sunt resurse, capacități şi competențe de bază pe care localitatea le are în posesie şi pe care le poate utiliza în mod eficient pentru a-şi atinge obiectivele.

Punctele Slabe - cuprind aspectele negative interioare ale proiectului respectiv care odată identificate se caută a fi corectate, un punct slab reprezintă o limitare, un defect la nivelul localității care o va împedica în realizarea obiectivelor sale: capacități inferioare, resurse insuficiente în comparație cu concurența.

Oportunitățile - cuprind conjuncturile exterioare pozitive pentru proiectul respectiv, includ orice perspectivă favorabilă la nivel de localitate cu atragere de proiecte şi de fonduri, includ o tendință, o piață, o schimbare sau o nevoie trecută, care susține cererea pentru un produs sau serviciu şi permite autorităților să-şi consolideze poziția concurențială.

Amenințările - cuprind conjuncturile externe negative pentru proiectul respectiv, o amenințare include orice situație nefavorabilă, tendință sau modificare iminentă la nivelul localității, care este dăunătoare sau pune în pericol capacitatea autorităților de a concura. Amenințarea poate lua forma unei bariere, a unei constrângeri, sau orice altceva care ar putea cauza probleme, daune, prejudicii localității.

Etapa preliminară a analizei SWOT reprezintă un element fundamental, fiind necesară prezentarea unei descrieri a cadrului general al situației existente pentru ca în cadrul paşilor ce urmează a fi discutați toți participanții să aibă o "bază comună".

Avantajele analizei SWOT:

- Este simplu de realizat
- Necesită puțin timp
- Conduce la apariția de idei noi
- E o bună sursă de informare
- Reprezintă baza planificării strategice
- Ajută la depășirea problemelor și reajustarea obiectivelor
- E un bun instrument de prognoză

Trebuie avut în vedere că analiza SWOT este o analiză orientativă și își poate dovedi eficiența doar dacă sunt luate măsuri în funcție de rezultatele și concluziile la care s-a ajuns.

Deosebita importanţă a matricii SWOT este redată de faptul că numai pe baza acesteia se pot identifica probleme şi nevoi, precum şi resurse de care localitatea dispune în vederea trasării unor obiective.

3. Trasarea obiectivelor şi stabilirea strategiei de dezvoltare

Operaţiunea de stabilire a obiectivelor este un proces complex ce implică analiza tuturor datelor prezentate până în această fază precum şi consultarea contextului în care se va situa strategia de dezvoltare a localităţii. Contextul, privit de sus în jos, este stabilit de către documentele strategice elaborate de la nivelul cel mai înalt până la cel mai scăzut şi specific nivel. Astfel, vorbim de contextul european, contextul naţional, contextul regional şi contextul judeţean. Este deosebit de important pentru căpătarea unei imagini de ansamblu şi stabilirea unei viziuni, cunoaşterea politicilor avute în vedere la niveluri superioare.

Având în spate toate aceste informaţii se poate trece la formularea unei viziuni, a unui punct terminus stabilit pentru sfârşitul perioadei programate pentru strategia de dezvoltare locală. Aceasta este ţinta finală înspre care se vor direcţiona resursele şi eforturile comunităţii.

Odată identificată viziunea strategiei de dezvoltare locală, următorul pas este de a găsi mijloacele prin care se poate ajunge în acel punct viitor şi realist întocmit. Astfel, pe baza analizelor realizate asupra domeniilor de interes şi în funcţie de contextul politicii mediului extern al localităţii se vor stabili obiectivele.

Obiectivele sunt grupate pe 12 domenii de interes, domenii interdependente, domenii ce trebuie controlate şi dezvoltate:

Domeniul de interes 1: Teritoriu

Domeniul de interes 2: Demografie

Domeniul de interes 3: Educaţie

Domeniul de interes 4: Social

Domeniul de interes 5: Agricultură

Domeniul de interes 6: Economie

Domeniul de interes 7: Infrastructură

Domeniul de interes 8: Organizare instituţională

Domeniul de interes 9: Sănătate

Domeniul de interes 10: Mediu

Domeniul de interes 11: Cultură

Domeniul de interes 12: Turism

Obiectivele aferente acestor domenii de interes se împart în două categorii:

- Obiective strategice
- Obiective specifice

Obiectivele strategice reprezintă priorităţile de dezvoltare în vederea îndeplinirii viziunii.

Obiectivele specifice reprezintă măsuri ce pot fi luate în vederea atingerii unui obiectiv specific.

Obiectivele sunt formulate astfel încât să răspundă la problemele identificate în timpul realizării diagnozei socio-economice, a analizei SWOT, a problemelor ridicate de către unitatea administrative- teritorială şi nu în ultimul rând pe baza informaţiilor deţinute de către autorităţile administraţiei publice locale.

Odată identificate şi structurate, obiectivele vor reda în final un plan de acţiune al localităţii.

4. Portofoliul de proiecte

În această etapă, sunt prioritizate proiectele ce urmează a fi implementate în perioada 2015-2020. Planificarea proiectelor este limitată de cadrul temporal precum şi de cadrul financiar. Cadrul temporal este reprezentat de perioada pe care este planificată strategia de dezvoltare locală. Cadrul financiar este reprezentat de resursele financiare ce pot fi atrase în vederea realizării proiectelor descrise în portofoliu.

Portofoliul de proiecte se face sub formă tabelară incluzând denumirea proiectului, obiectivul căruia îi este asociat proiectul, indicatori ţintă urmăriţi de implementarea proiectului, instituţiile implicate în implementarea proiectului, termenul de implementare al proiectului şi bugetul estimativ al implementării proiectului şi sursa posibilă de finanţare.

Indicatorii ţintă reprezintă finalitatea proiectului şi constituie un obiectiv de performanţă în baza căruia se poate determina în ce procent implementarea proiectului s-a realizat.

CONTEXT

1. Contextul European

Contextul strategic la nivel european este reprezentat de tratatele Uniunii Europene şi recomandările sau directivele trasate de aceasta statelor sale membre.

Documentul strategic adoptat de către Uniunea Europeană ce stabileşte o viziune şi ţinte specifice pentru ţările membre este intitulat **"Strategia Europa 2020"**. Prioritatea acesteia pe termen scurt este ieşirea din criza economică ce a influenţat întreg mapamondul în ultimii ani. Obiectivul strategiei Europa 2020 este să faciliteze crearea mai multor locuri de muncă şi să asigure condiţii de viaţă mai bune. Astfel, Comisia propune Uniunii Europene cinci obiective măsurabile ce vor fi transpuse în obiective naţionale:

- Ocuparea forţei de muncă
- Cercetarea şi inovarea
- Schimbările climatice şi energia
- Educaţia
- Combaterea sărăciei

De asemenea Europa 2020 propune trei priorităţi:
- Creştere inteligentă: dezvoltarea unei economii bazate pe cunoaştere şi inovare;
- Creştere durabilă: promovarea unei economii mai eficiente din punctul de vedere al utilizării resurselor, mai ecologice şi mai competitive;
- Creştere favorabilă incluziunii: promovarea unei economii cu o rată ridicată a ocupării forţei de muncă, care să asigure coeziunea socială şi teritorială;

Asociate acestor priorităţi, Comisia prezintă şapte iniţiative emblematice, fiecare având recomandări ce vor fi implementate la nivelul fiecărei ţări.

Prioritatea 1 – Creşterea inteligentă – o economie bazată pe cunoaştere şi inovare

Scopul acestei priorităţi este de a se îmbunătăţi calitatea sistemelor de învăţământ, de a se întări performanţa în cercetare, de a se promova inovarea şi transferul de cunoştinţe, de a se utiliza pe deplin tehnologiile informaţiei şi comunicaţiilor, de a se asigura că ideile inovatoare pot fi transpuse în noi produse şi servicii care generează creştere, locuri de muncă de calitate.

Iniţiativa emblematică "O Uniune a inovării"

La nivel naţional, statele membre vor trebui:

- să reformeze sistemele de cercetare-dezvoltare şi inovare de la nivel național (și regional) pentru a promova excelența și specializarea inteligentă, să consolideze cooperarea între universități, mediul de cercetare şi întreprinderi, să pună în aplicare programe comune şi să întărească cooperarea transfrontalieră în domeniile în care UE aduce valoare adăugată pentru şi să adapteze procedurile naționale de finanțare în consecință, să asigure difuzarea tehnologiei pe teritoriul UE;

- să garanteze existența unui număr suficient de absolvenți de universități de științe, matematică și inginerie și să axeze programele școlare pe creativitate, inovare și spirit antreprenorial;

- să acorde prioritate cheltuielilor destinate cunoaşterii, inclusiv prin folosirea stimulentelor fiscale şi a altor instrumente financiare pentru a promova investiţii private mai semnificative în cercetare-dezvoltare.

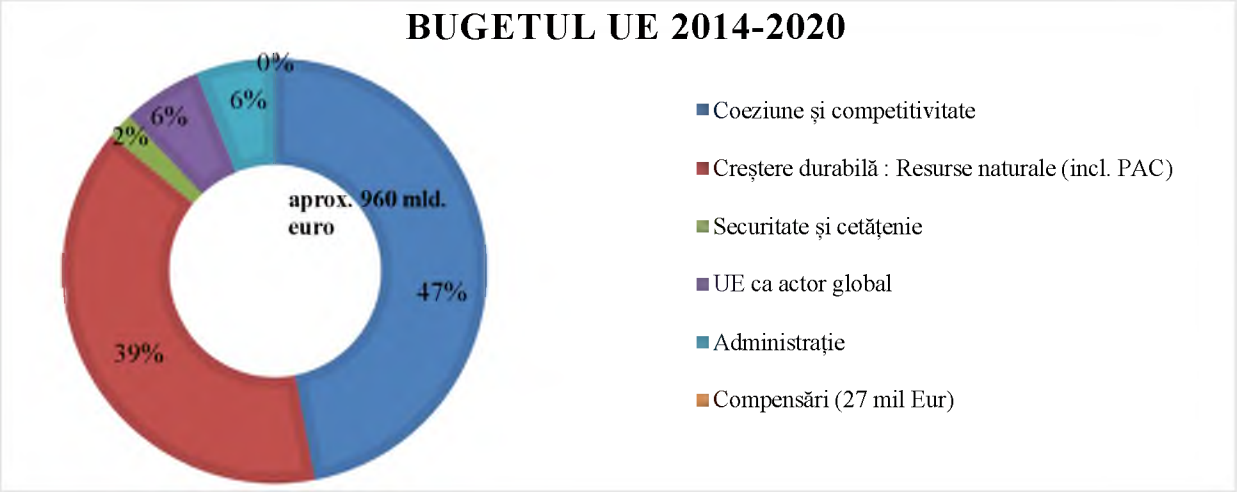

Iniţiativa emblematică „Tineretul în mişcare"

La nivel naţional, statele membre vor trebui:

- să efectueze investiţii eficiente în sistemele de învăţământ şi de formare la toate nivelurile (de la nivel preşcolar la nivel universitar);

- să amelioreze rezultatele în domeniul educaţiei, tratând fiecare segment (preşcolar, primar, secundar, profesional şi universitar) în cadrul unei abordări integrate, care să includă competenţele-cheie şi care are scopul de a reduce abandonul şcolar timpuriu;

- să consolideze deschiderea şi relevanţa sistemelor de învăţământ prin instituirea unor cadre naţionale de calificare şi printr-o mai bună direcţionare a rezultatelor învăţării spre nevoile pieţei muncii;

- să faciliteze intrarea tinerilor pe piaţa muncii prin acţiuni integrate care cuprind, *inter alia,* îndrumare, consiliere şi ucenicie.

Iniţiativa emblematică „O agendă digitală pentru Europa"

La nivel naţional, statele membre vor trebui:

- să elaboreze strategii operaţionale privind internetul de mare viteză şi să orienteze fondurile publice, inclusive cele structurale, spre domeniile care nu sunt acoperite integral de investiţiile private;

- să stabilească un cadru juridic pentru coordonarea lucrărilor publice astfel încât costurile pentru dezvoltarea reţelelor să se reducă;

- să promoveze dezvoltarea şi utilizarea unor servicii online moderne şi accesibile (de exemplu, e-guvernare, servicii de asistenţă medicală online, casa inteligentă, competenţele informatice, securitatea).

Prioritatea 2 – Creştere durabilă – promovarea unei economii mai eficiente din punctul de vedere al utilizării resurselor, mai ecologice şi mai competitive

Inițiativa emblematică: „O Europă eficientă din punctul de vedere al utilizării resurselor"

La nivel național, statele membre vor trebui:

- să elimine treptat subvențiile dăunătoare mediului, făcând excepții doar în cazul persoanelor defavorizate;

- să dezvolte instrumente de piață, precum stimulente fiscale şi achiziții publice menite să adapteze metodele de producție şi de consum;

- să dezvolte infrastructuri energetice şi de transport inteligente, modernizate şi complet interconectate şi să utilizeze pe deplin TIC;

- să asigure implementarea coordonată a proiectelor de infrastructură, în cadrul rețelei centrale a UE, care contribuie în mod decisiv la eficacitatea sistemului de transport al UE, în ansamblul său;

- să se concentreze asupra dimensiunii urbane a transporturilor, responsabile de o mare parte din emisiile generate şi din congestiile rețelelor;

- să utilizeze reglementarea, dezvoltând standarde de performanță energetică în construcții şi instrumente de piață precum impozitarea, subvențiile şi achizițiile publice pentru a reduce consumul de energie şi de resurse şi să utilizeze fondurile structurale pentru a investi în construcția de clădiri publice eficiente din punct de vedere energetic şi într-o reciclare mai eficientă;

- să stimuleze instrumente care permit economisirea de energie şi care ar putea creşte eficiența în sectoarele mari consumatoare de energie, precum cele bazate pe folosirea TIC.

Inițiativa emblematică „O politică industrială adaptată erei globalizării"

La nivel național, statele membre vor trebui:

- să îmbunătățească mediul de afaceri, în special pentru IMM-urile inovatoare, inclusiv prin achiziții publice menite să sprijine inițiativele care încurajează inovarea;

- să amelioreze condițiile de asigurare a respectării drepturilor de proprietate intelectuală;

- să reducă sarcina administrativă a societăților şi să amelioreze calitatea legislației în domeniul afacerilor;

- să colaboreze strâns cu părțile interesate din diverse sectoare (cu întreprinderile, cu sindicatele, cu mediul academic, cu ONG-urile, cu organizațiile de consumatori) pentru a identifica blocajele şi a dezvolta o analiză comună cu privire la modalitățile de a menține o bază industrială şi de cunoaştere solidă şi de a plasa UE într-o poziție de lider în ceea ce priveşte dezvoltarea durabilă la nivel mondial.

Prioritatea 3 – Creştere favorabilă incluziunii – o economie cu o rată ridicată a ocupării forţei de muncă, asigurând coeziunea economică, socială şi teritorială

Iniţiativa emblematică „O agendă pentru noi competenţe şi noi locuri de muncă"

La nivel naţional, statele membre vor trebui:

- să pună în aplicare măsurile naţionale de flexicuritate, astfel cum s-a convenit în cadrul Consiliului European, să reducă segmentarea pieţei muncii şi să faciliteze tranziţiile şi reconcilierea vieţii profesionale cu viaţa privată;

- să analizeze şi să monitorizeze în mod regulat eficienţa sistemelor fiscale şi de asigurări sociale pentru a asigura rentabilitatea muncii, acordând o atenţie specială persoanelor cu un nivel scăzut de calificare şi eliminând în acelaşi timp măsurile care descurajează desfăşurarea de activităţi independente;

- să promoveze noi forme de reconciliere a vieţii profesionale cu cea privată şi politici de îmbătrânire activă şi să sporească egalitatea de şanse între femei şi bărbaţi;

- să promoveze şi să monitorizeze concretizarea eficace a rezultatelor dialogului social;

- să impulsioneze punerea în aplicare a Cadrului european al calificărilor, prin instituirea unor cadre naţionale ale calificărilor;

- să asigure dobândirea competenţelor necesare în vederea continuării studiilor şi a integrării pe piaţa muncii, precum şi recunoaşterea acestora pe tot parcursul educaţiei generale, profesionale, superioare şi din viaţa adultă, inclusiv în cadrul învăţării non-formale şi informale;

- să dezvolte parteneriate între mediul educaţiei/formării şi cel al muncii, în special prin implicarea partenerilor sociali în planificarea ofertelor de educaţie şi formare.

Iniţiativa emblematică „O platformă europeană de combatere a sărăciei"

La nivel naţional, statele membre vor trebui:

- să promoveze responsabilitatea colectivă şi individuală pe care o împart în domeniul combaterii sărăciei şi excluziunii sociale;

- să definească şi să pună în aplicare măsuri care vizează situaţia specifică a grupurilor cu un grad de risc ridicat (precum familiile monoparentale, femeile în vârstă, minorităţile, romii, persoanele cu handicap şi personale fără adăpost);

- să îşi dezvolte pe deplin sistemele de securitate socială şi de pensii pentru a asigura un nivel adecvat al ajutorului pentru venit şi al accesului la asistenţă medicală.

Ţinte la nivel naţional

Strategia Europa 2020 vine cu ţinte adaptate pe fiecare stat membru. Astfel, România va trebui ca până la finalul anului 2020 să atingă următorii indicatori:

- 70% din populaţia cu vârsta cuprinsă între 20 şi 64 de ani ar trebui să aibă un loc de muncă
- 2% din PIB ar trebui investit în cercetare-dezvoltare
- Reducerea emisiilor poluante cu 19% faţă de anul de referinţă 2005
- 24% din consumul de energie total să fie asigurat din surse regenerabile
- Scăderea abandonului şcolar sub 11.3% din totalul de copii
- Cel puţin 26.7% din populaţia cu vârsta cuprinsă între 30-34 ani ar trebui să aibă studii superioare

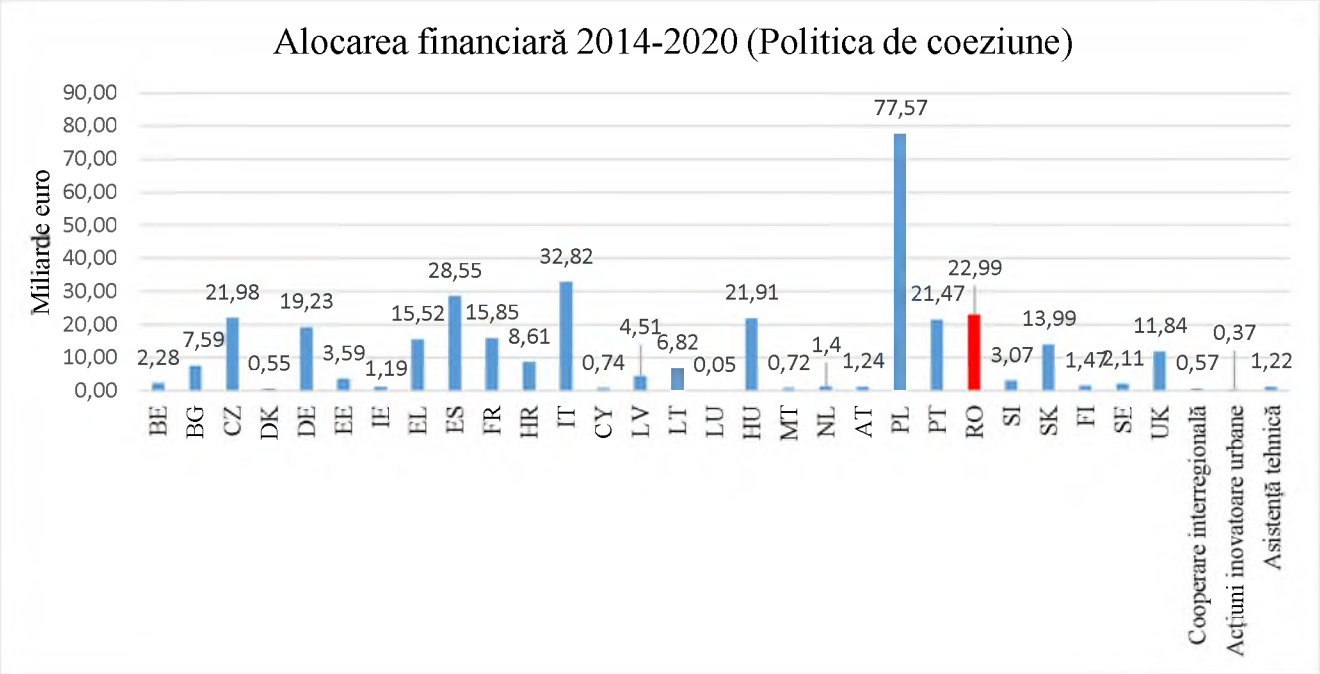

2. Context naţional

Strategia Naţională de Dezvoltare Regională (SNDR) reprezintă viziunea Guvernului României privind dezvoltarea regională, prin care se stabilesc priorităţile de dezvoltare ale regiunilor, precum şi relaţiile instituţionale care să faciliteze corelarea cu strategiile sectoriale.

Acest document strategic îşi propune să continue şi să actualizeze direcţiile de dezvoltare formulate în Planul Naţional de Dezvoltare (PND) 2007-2013 şi Cadrul Naţional Strategic de Referinţă (CNSR), care conţin elemente de strategie implementate prin Programul Operaţional Regional 2007-2013, precum şi alte programe naţionale.

În ceea ce priveşte dezvoltarea regională, Comisia Europeană a accentuat în mod constant necesitatea existenţei şi continuităţii unei viziuni strategice de dezvoltare regională la nivel naţional pe termen lung (20 ani) şi de asemenea necesitatea utilizării experienţei şi structurilor existente în perioada 2007-2013 acolo unde este posibil acest lucru, în locul schimbărilor radicale, care implică costuri financiare şi operaţionale mari.

Pentru perioada 2014-2020, Strategia Naţională pentru Dezvoltarea Regională este un document integrator, care îşi propune armonizarea politicilor şi strategiilor existente în diferitele domenii ale vieţii economice şi sociale cu impact la nivel regional.

Pentru implementarea SNDR şi prin intermediul fondurilor europene este necesară asigurarea corelării acesteia cu politica de coeziune a UE. În acest sens, pentru identificarea unor obiective naţionale de dezvoltare regională care să fie corelate cu obiectivele strategice ale UE, în procesul de elaborare a SNDR au fost luate în considerare obiectivele europene promovate prin Strategia Europa 2020 şi s-a asigurat corelarea cu obiectivele tematice şi priorităţile de investiţii, promovate prin propunerile de regulamente pentru perioada 2014-2020.

Elaborarea strategiei propriu-zise se fundamentează pe analizele socio-economice fiind coerentă cu acestea în vederea formulării unui răspuns articulat şi eficient problemelor şi punctelor slabe identificate.

Analiza socio-economică fundamentează necesitatea sprijinirii prin intermediul SNDR a următoarelor priorităţi de dezvoltare:

- Dezvoltare urbană durabilă integrată
- Îmbunătăţirea eficienţei energetice în sectorul public şi rezidenţial
- Dezvoltarea infrastructurii de importanţă regională şi locală
- Promovarea incluziunii sociale şi reducerea gradului de sărăcie
- Îmbunătăţirea mediului economic de importanţă regională şi locală
- Dezvoltarea durabilă a turismului
- Îmbunătăţirea condiţiilor de mediu la nivel regional şi local

În tabelul de mai jos sunt enumerate obiectivele şi domeniul de intervenţie aferente priorităţilor de dezvoltare:

Prioritate de dezvoltare - Dezvoltarea urbană durabilă integrată	
Obiectiv	**Domeniu de intervenţie**
1. Creşterea rolului şi funcţiilor oraşelor şi municipiilor în dezvoltarea regiunilor prin investiţii care să sprijine creşterea economică, protejarea mediului, îmbunătăţirea infrastructurii edilitare urbane şi coeziunea socială	1.1 Sprijinirea dezvoltării economice a oraşelor
	1.2 Îmbunătăţirea calităţii mediului în zonele urbane
	1.3 Sprijinirea dezvoltării infrastructurii de bază pentru oraşele României
	1.4 Promovarea incluziunii sociale în oraşele României
Prioritate de dezvoltare – Îmbunătăţirea eficienţei energetice în sectorul clădirilor publice şi rezidenţiale	
Obiectiv	**Domeniu de intervenţie**
2. Creşterea eficienţei energetice în sectorul clădirilor publice şi rezidenţiale pentru a contribui la reducerea cu 20% a emisiilor de CO2 în conformitate cu Strategia Europa 2020	2.1 Creşterea eficienţei energetice a clădirilor din sectorul rezidenţial
	2.2 Creşterea eficienţei energetice a clădirilor din sectorul public
Prioritate de dezvoltare – Dezvoltarea infrastructurii de importanţă regională şi locală	
Obiectiv	**Domeniu de intervenţie**
3. Creşterea gradului de accesibilitate a regiunilor prin îmbunătăţirea mobilităţii regionale şi asigurarea serviciilor esenţiale pentru o dezvoltare economică sustenabilă şi inclusivă	3.1 Reabilitarea infrastructurii regionale de transport rutier
	3.2 Reabilitarea/modernizarea/extinderea infrastructurii educaţionale şi creşterea calităţii actului educaţional

	3.3 Reabilitarea/modernizarea/extinderea infrastructurii de sănătate şi creşterea calităţii serviciilor medicale
Prioritate de dezvoltare – Promovarea incluziunii sociale şi reducerea gradului de sărăcie	
Obiectiv	**Domeniu de intervenţie**
4. Regenerarea zonelor deprivate şi stimularea incluziunii sociale a comunităţilor marginalizate, prin crearea premiselor necesare pentru asigurarea acestor comunităţi cu servicii esenţiale şi condiţii decente de trai	4.1 Sprijin pentru regenerarea economică a zonelor urbane şi rurale aflate în declin şi pentru incluziunea socială a comunităţilor defavorizate, inclusiv a comunităţii rromă.
Prioritate de dezvoltare – Îmbunătăţirea mediului economic de importanţă regională si locală	
Obiectiv	**Domeniu de intervenţie**
5. Creşterea economiilor regionale prin dezvoltarea infrastructurii specifice inovării şi cercetării şi prin stimularea competitivităţii economice	5.1 Dezvoltarea infrastructurii specific inovării şi cercetării
	5.2 Creşterea competitivităţii IMM-urilor
Prioritate de dezvoltare – Dezvoltarea durabilă a turismului	
Obiectiv	**Domeniu de intervenţie**
6. Obiectivul acestei priorităţi îl reprezintă stimularea dezvoltării competitive şi durabile a turismului la nivel regional şi local prin valorificarea durabilă a patrimoniului cultural cu potenţial turistic şi crearea/modernizarea infrastructurii specifice de turism.	6.1 Valorificarea durabilă a patrimoniului cultural cu potential turistic
	6.2 Crearea/modernizarea infrastructurii specific de turism în vederea creşterii atractivităţii şi competitivităţii regiunilor
Prioritate de dezvoltare – Îmbunătăţirea condiţiilor de mediu la nivel regional şi local	
Obiectiv	**Domeniu de intervenţie**
7. Protecţia şi îmbunătăţirea mediului prin creşterea calităţii serviciilor de apă oferite, reabilitarea siturilor industriale poluate şi abandonate şi măsuri de prevenirea riscurilor şi creşterea capacităţii de intervenţie în situaţii de urgenţă	7.1 Reabilitarea siturilor industrial poluate şi abandonate
	7.2 Reabilitarea/extinderea reţelelor de apă şi canalizare la nivel local
	7.3 Creşterea capacităţii de intervenţie în situaţii de urgenţă

3. Context regional

Strategia de dezvoltare a regiunii Sud Muntenia a fost elaborată sub coordonarea Agenţiei pentru Dezvoltare Regională Sud Muntenia în strânsă colaborare cu partenerii regionali, iar aceasta furnizează cadrul coerent pentru dezvoltarea viitoare a regiunii.

În acest sens, acest document de programare reprezintă baza strategică pentru elaborarea proiectelor de finanţare din fonduri externe/comunitare, naţionale şi locale ce au drept scop dezvoltarea durabilă a regiunii Sud Muntenia. Strategia urmăreşte ghidarea într-o manieră pragmatică, a comunităţilor din regiune, astfel încât intervenţiile şi activităţile necesare creării unei regiuni dinamice şi prospere să se concentreze asupra priorităţilor cheie de dezvoltare.

Totodată, acest document strategic își propune să continue și să actualizeze direcțiile de dezvoltare formulate atât de documentele strategice de la nivel național (Planul Național de Dezvoltare 2007 – 2013 și Cadrul Național Strategic de Referință), cât și de cele de la nivel regional (Planul de Dezvoltare Regională 2007 – 2013, Strategia Regională de Inovare 2008 – 2013, Planul Regional de Acțiune pentru Ocuparea Forței de Muncă și Incluziune Socială 2009 – 2011, Planul Regional de Acțiune pentru Învățământ 2009 – 2013). De altfel, asigurarea continuității viziunii strategice în domeniul dezvoltării regionale reprezintă una din recomandările majore ale Comisiei Europene, care a subliniat constant în dialogul instituțional cu România, importanța existenței și continuității viziunii strategice în domeniul dezvoltării regionale pe termen lung (20 de ani), precum și necesitatea utilizării experienței acumulate în perioada 2007 - 2013.

Principiile operaționale ale strategiei:

În ceea ce privește abordarea de la care se pleacă în fundamentarea strategiei, aceasta propune o viziune integratoare, ce include investiții ce pot fi finanțate din mai multe surse (buget local, buget național, fonduri europene, precum și alte instrumente de finanțare). Astfel, în termeni de dezvoltare economică, strategia va implica dezvoltarea unei abordări pe termen lung în contextul unui mediu economic schimbător și va fi pusă în aplicare printr-o serie de mecanisme ce includ Programele Fondurilor Structurale ale Uniunii Europene (Programele Operaționale Sectoriale și Regionale); finanțări ale Uniunii Europene pentru cooperare interregională (INTERREG, URBACT, ESPON, INTERACT, etc); Politica Agricolă comună a Uniunii Europene (PAC), incluzând Programul Național de Dezvoltare Rurală; programe de finanțare națională și alte programe de ajutor.

Totodată, strategia se va baza pe un număr de patru principii operaționale care vor ghida la nivel regional acțiunile de implementare a acesteia. Principiile operaționale sunt:

- Parteneriat
- Concentrare tematică
- Integrare și corelare
- Inovare

Parteneriat

Revitalizarea economică, socială şi teritorială a regiunii va fi obţinută prin continuarea întăririi parteneriatului regional şi menţinerea unei colaborări efective la nivel strategic şi operaţional. Astfel, Planul de Dezvoltare Regională 2014 – 2020 urmează să fie implementat şi coordonat în baza abordării parteneriale care va asigura că energia, resursele şi experienţa partenerilor regionali, vor fi orientate spre dezvoltarea durabilă a regiunii.

Concentrare tematică

Strategia va urmări să asigure concentrarea resurselor cu precădere spre un număr limitat de priorităţi tematice, ce se află în strânsă legătură cu prioritățile Strategiei Europa 2020, Strategiei Uniunii Europene pentru regiunea Dunării și cu țintele naționale asumate de România prin Programul Național de Reformă 2011 – 2013. Astfel, investiţiile vor fi direcţionate în special către zonele cu necesităţi şi oportunităţi sporite şi pe activităţile care conduc la reducerea disparităţilor şi la creşterea impactului şi beneficiilor economice.

Integrare și corelare

Integrarea va implica asigurarea unor legături efective şi eficiente între programe, printr-un cadru care să susţină şi să contribuie la regenerarea socio-economică a regiunii. Pe de altă parte, deoarece implementarea Planului de Dezvoltare Regională 2014 – 2020 este realizată în mare parte prin finanțarea din fonduri europene, este necesară corelarea PDR cu politica de coeziune a Uniunii Europene. Astfel, în vederea identificării obiectivelor de dezvoltare regională ale regiunii Sud Muntenia, obiective care să fie în concordanță cu obiectivele strategice ale Uniunii Europene, în procesul de elaborare al strategiei au fost avute în vedere obiectivele europene, promovate prin Strategia Europa 2020 și Strategia Uniunii Europene pentru regiunea Dunării și asumate de România prin Programul Național de Reformă 2011 –

2013. Todatodată, s-a asigurat corelarea cu obiectivele tematice şi priorităţile de investiţii, promovate prin propunerile de regulamente pentru perioada 2014-2020.

Inovare

Strategia se va baza pe o abordare inovatoare în implementare, ce se va concentra pe dezvoltarea capacităţii de inovare a regiunii şi generarea de noi surse de creştere. Necesitatea ieşirii din criza financiară şi nevoia de a răspunde provocărilor globale au făcut ca inovarea să devină mai importantă ca niciodată. Problemele legate de schimbările climatice, securitatea alimentară şi energetică, sănătate şi îmbătrânirea populaţiei pot fi soluţionate prin intermediul inovării.

Fundamentarea viziunii strategice

Procesul de fundamentare şi dezvoltare al strategiei se bazează pe luarea în considerare a următoarelor aspecte specifice şi importante ale regiunii:

- Gradul mare de polarizare al Bucureştiului, care inhibă dezvoltarea reţelei de localităţi din regiunea Sud Muntenia;
- Gradul scăzut de accesibilitate al anumitor zone ale regiunii, ce a determinat scăderea în ultimii 2 ani a atractivităţii regiunii;
- Existenţa unui capital uman îmbătrânit şi care are in mică măsură (10%) educaţie superioară şi competenţe digitale;
- Un procent semnificativ al populaţiei trăieşte în oraşe mici, comune şi sate, caracterizate de o dezvoltare modestă şi care necesită intervenţii menite să susţină dezvoltarea şi diversificarea economică;
- Restructurarea marilor întreprinderi de stat şi delocalizarea firmelor mari din industria grea, ce crează şocuri în cadrul zonelor cu o economie slab diversificată;
- Efectele crizei financiare mondiale asupra economiei regionale;
- Natura şi caracterul divers al regiunii care necesită măsuri şi activităţi specifice;
- Caracterul preponderent agrar al zonei de sud a regiunii Sud Muntenia şi problemele generate de acest aspect.

Obiectivul Strategic General al Planului de Dezvoltare Regională este: Stimularea unui proces de creştere economică durabilă şi echilibrată a regiunii Sud Muntenia, bazată pe inovare şi favorabilă incluziunii sociale, care să conducă la creşterea prosperităţii şi calităţii vieţii locuitorilor săi.

Acest obiectiv este corelat cu abordarea europeană privind creşterea competitivităţii regiunilor şi promovarea echităţii prin prevenirea marginalizării zonelor cu probleme de dezvoltare economică şi socială**.**

Astfel, obiectivul implică asigurarea unui standard de viaţă ridicat, prin creştere şi dezvoltare economică, socială şi teritorială echilibrată, bazată pe inovare, utilizarea eficientă a resurselor şi favorabilă incluziunii sociale.

Scopul strategic reflectă abordarea concentrată, integrată şi flexibilă pentru:

- îmbunătăţirea competitivităţii şi capacităţii inovatoare a economiei regiunii în vederea creşterii economice;
- reducerea disparităţilor economice şi sociale existente în interiorul regiunii şi creşterea gradului de includere a comunităţilor dezavantajate în viaţa economică a acesteia;
- protejarea şi îmbunătăţirea condiţiilor de mediu şi a biodiversităţii;
- folosirea raţională a resurselor naturale.

Obiectivele Strategice Specifice:

Atingerea obiectivului strategic general se va face printr-un set de obiective strategice specifice, care reflectă combinaţia aspiraţiilor sociale, economice şi de mediu ale regiunii.

Prin obiectivele specifice, Planul urmăreşte eliminarea factorilor care blochează dezvoltarea pe ansamblu a regiunii, exploatând totodată avantajele care furnizează oportunităţi de dezvoltare.

Împreună, cele şapte obiective specifice vor contribui la obţinerea prosperităţii regiunii, asigurând totodată o dezvoltare pe termen lung a comunităţilor acesteia.

Obiectivele strategice specifice care vor ghida implementarea Planului şi care printr-o abordare cuprinzătoare şi integrată urmăresc revitalizarea economică şi socială a regiunii, sunt:

1. Creşterea atractivităţii şi accesibilităţii regiunii Sud Muntenia prin dezvoltarea mobilităţii şi conectivităţii populaţiei, bunurilor şi serviciilor conexe în vederea promovării dezvoltării durabile;
2. Dezvoltarea policentrică şi echilibrată a reţelei de localităţi urbane;
3. Creşterea economiei regionale prin stimularea competitivităţii IMM-urilor autohtone şi consolidarea cercetării – dezvoltării – inovării;
4. Protejarea şi utilizarea eficientă a resurselor naturale şi a patrimoniului natural;
5. Dezvoltarea capitalului uman din regiunea Sud Muntenia prin creşterea accesului şi a participării la educaţie şi instruire pe tot parcursul vieţii şi stimularea ocupării forţei de muncă;
6. Îmbunătăţirea accesului la asistenţă medicală şi servicii sociale de calitate şi promovarea incluziunii sociale;
7. Creşterea rolului aşezărilor rurale şi a contribuţiei agriculturii la economia regiunii Sud Muntenia

Strategia se concentrează pe şapte priorităţi cheie, care individual sau în combinaţie, contribuie la implementarea acesteia, asigurând prin structură şi conţinut corelarea între acţiuni şi obiectivele strategice.

Strategia va fi deci implementată pe baza următoarelor priorităţi cheie, ce sunt orientate spre nevoile specifice de dezvoltare ale regiunii şi sunt conforme şi cu Strategia Naţională de Dezvoltare Regională 2014 – 2020, elaborată de Ministerul Dezvoltării Regionale şi Administraţiei Publice.

Prioritatea 1 - Dezvoltarea durabilă a infrastructurii locale şi regionale
Prioritatea 2 - Dezvoltare urbană durabilă
Prioritatea 3 – Creşterea competitivităţii economiei regionale pe termen lung
Prioritatea 4 – Protecţia mediului şi creşterea eficienţei energetice
Prioritatea 5 – Susţinerea educaţiei şi ocupării forţei de muncă
Prioritatea 6 – Susţinerea sănătăţii şi asistenţei sociale
Prioritatea 7 – Dezvoltarea rurală şi agricultura

Fiecare din priorităţile de mai sus conţine un set de măsuri corespondente care prezintă tipurile de acţiuni ce trebuie întreprinse:

Prioritatea 1 - Dezvoltarea durabilă a infrastructurii locale şi regionale	
Obiective	**Măsuri**
1. Creşterea atractivităţii şi accesibilităţii regiunii Sud Muntenia prin dezvoltarea mobilităţii şi conectivităţii populaţiei, bunurilor şi serviciilor conexe în vederea promovării dezvoltării durabile	1.1 Dezvoltarea şi modernizarea infrastructurii de transport
	1.2 Extinderea şi modernizarea infrastructurii tehnico-edilitare şi de servicii publice
	1.3 Dezvoltarea infrastructurii informaţionale şi de telecomunicaţii
	1.4 Dezvoltarea şi modernizarea infrastructurii turistice
	1.5 Reabilitarea şi modernizarea infrastructurii culturale, sportive şi recreative
	1.6 Protejarea şi valorificarea patrimoniului natural şi cultural
Prioritatea 2 - Dezvoltarea urbană durabilă	
Obiective	**Măsuri**

2. Dezvoltarea policentrică și echibilibrată a rețelei de localități urbane	2.1 Consolidarea capacității de planificare spațială și urbană
	2.2 Dezvoltarea și regenerarea urbană durabilă
	2.3 Creșterea cooperării între mediul urban și rural
Prioritatea 3 - Creșterea competitivității economiei regionale pe termen lung	
Obiective	**Măsuri**
3. Creșterea economiei regionale prin stimularea competitivității IMM-urilor autohtone și consolidarea cercetării-dezvoltării-inovării	3.1 Sprijinirea dezvoltării sectorului IMM, în special a celor bazate pe cunoaștere
	3.2 Susținerea cercetării-dezvoltării-inovării
	3.3 Facilitarea aplicării inovării în economia regiunii
	3.4 Promovarea cooperării interne și internaționale
Prioritatea 4 - Protecția mediului și creșterea eficienței energetice	
Obiective	**Măsuri**
4. Protejarea și utilizarea eficientă a resurselor naturale și a patrimoniului natural	4.1 Amenajarea, extinderea și modernizarea infrastructurii de mediu
	4.2 Protejarea și conservarea mediului și a biodiversității regionale
	4.3. Reducerea vulnerabilității la riscuri și adaptarea la schimbările climatice
	4.4. Eficientizarea consumului de energie și promovarea utilizării resurselor regenerabile
Prioritatea 5- Susținerea educației și ocupării forței de muncă	
Obiective	**Măsuri**
5. Dezvoltarea capitalului uman din regiunea Sud Muntenia prin creșterea accesului și a participării la educație și instruire pe tot parcursul vieții și stimularea ocupării forței de muncă	5.1 Dezvoltarea și modernizarea infrastructurii educaționale și de cercetare
	5.2 Dezvoltarea capacității instituționale a sistemului educational, de cercetare și de formare continuă
	5.3 Corelarea programelor educaţionale cu cerinţele pieţei muncii
	5.4 Sprijinirea adaptabilității forței de muncă și promovarea antreprenoriatului
	5.5 Politici active de angajare
Prioritatea 6 - Susținerea sănătății și asistenței sociale	
Obiective	**Măsuri**
6. Îmbunătățirea accesului la asistență medicală și servicii sociale de calitate și promovarea incluziunii sociale	6.1 Dezvoltarea și modernizarea infrastructurii serviciilor de sănătate și asistență socială
	6.2 Dezvoltarea capacității instituționale a sistemului sanitar și de asistență socială
	6.3 Promovarea incluziunii sociale și combaterea sărăciei
Prioritatea 7 - Dezvoltarea rurală și agricultura	
Obiective	**Măsuri**
7. Creșterea rolului așezărilor rurale și a contribuției agriculturii la economia regiunii Sud Muntenia	7.1 Revitalizarea comunităţilor rurale
	7.2 Conservarea și îmbunătățirea mediului înconjurător a comunităților rurale și protejarea

	moştenirii culturale (patrimoniul material şi imaterial)
	7.3 Diversificarea economiei rurale şi creşterea competitivităţii acesteia
	7.4 Dezvoltarea, reabilitarea şi modernizarea infrastructurii de sprijin a agriculturii şi silviculturii
	7.5 Diversificarea şi dezvoltarea sectorului agricol şi agro-alimentar
	7.6. Instruire şi consultanţă în agricultură

4. Context judeţean

Consiliul Judeţean Prahova (ca parte componentă a angrenajului instituţional, naţional şi european) îşi propune un plan propriu de dezvoltare, adaptat realităţilor, resurselor şi cerinţelor cetăţenilor judeţului pentru perioada 2014-2020.

Abordarea pleacă de la transpunerea sintagmei „economie inteligentă, durabilă şi incluzivă" (formulă abstractă şi cu grad ridicat de generalitate) în obiective şi priorităţi concrete stabilite la nivelul judeţului, a căror implementare să aibă drept rezultat atingerea parametrilor propuşi.

Au fost identificate astfel 7 priorităţi de dezvoltare care să acopere domeniile majore de interes şi pentru care administraţia publică judeţeană şi administraţiile locale în cooperare cu alte autorităţi/instituţii au competenţe:

Prioritatea 1 – Dezvoltarea durabilă a infrastructurii judeţene şi locale, inclusiv a infrastructurii turistice	
Obiective	**Măsuri**
1. Creşterea atractivităţii şi accesabilităţii judeţului prin dezvoltarea mobilităţii şi conectivităţii populaţiei, bunurilor şi serviciilor în vederea promovării dezvoltării durabile, cu un număr de măsuri corespunzător categoriilor de infrastructură prezente în judeţ	1.1. Dezvoltarea şi modernizarea infrastructurii de transport
	1.2. Dezvoltarea şi modernizarea infrastructurii de utilităţi şi servicii publice
	1.3. Dezvoltarea şi modernizarea infrastructurii pentru turism, sport, patrimoniul natural şi cultural, activităţi recreative
	1.4. Dezvoltarea infrastructurii informaţionale şi de telecomunicaţii
Prioritatea 2 – Dezvoltarea urbană durabilă	
Obiective	**Măsuri**
2. Dezvoltarea policentrică şi echilibrată a reţelei de localităţi urbane	2.1. Consolidarea capacităţii de planificare spaţială şi urbană
	2.2. Regenerarea durabilă a centrelor urbane
	2.3. Creşterea cooperării între mediul urban şi rural

Prioritatea 3 - Dezvoltarea infrastructurii de sprijinire a afacerilor, creşterea competitivităţii economice	
Obiective	**Măsuri**
3. Dezvoltarea economică a judeţului prin stimularea competitivităţii IMM-urilor, consolidarea cercetării-dezvoltării- inovării	3.1. Sprijinirea dezvoltării sectorului IMM, cu precădere a celor bazate pe cunoaştere
	3.2. Sprijinirea cercetări-dezvoltării-inovării în economie
	3.3. Promovarea cooperării în plan intern şi extern
Prioritatea 4 – Protecţia mediului şi creşterea eficienţei energetice	
Obiective	**Măsuri**
4. Protejarea şi utilizarea eficientă a resurselor naturale şi a patrimoniului natural	4.1. Amenajarea, extinderea şi modernizarea infrastructurii de mediu
	4.2. Protejarea şi conservarea mediului şi a biodiversităţii
	4.3. Reducerea vulnerabilităţii la riscuri şi adaptarea la schimbări climatice
	4.4. Eficientizarea consumului de energie şi promovarea utilizării resurselor regenerabile
Prioritatea 5 – Dezvoltarea resurselor umane, susţinerea educaţiei şi ocupării forţei de muncă	
Obiective	**Măsuri**
5. Dezvoltarea capitalului uman prin creşterea accesului la educaţie şi instruire pe tot parcursul vieţii şi stimularea ocupării forţei de muncă	5.1. Dezvoltarea şi modernizarea infrastructurii educaţionale şi de cercetare
	5.2. Dezvoltarea capacităţii instituţionale a sistemului educaţional, de cercetare şi de formare continuă
	5.3. Corelarea programelor educaţionale cu cerinţele pieţei muncii
	5.4. Sprijinirea adaptabilităţii forţei de muncă, promovarea antreprenoriatului
	5.5. Politici active de angajare
Prioritatea 6 - Susţinerea sănătăţii şi asistenţei sociale	
Obiective	**Măsuri**
6. Îmbunătăţirea accesului la asistenţă medicală şi servicii sociale de calitate şi promovarea incluziunii sociale	6.1. Dezvoltarea şi modernizarea infrastructurii serviciilor de sănătate şi asistenţă socială
	6.2. Dezvoltarea capacităţii instituţionale a sistemului sanitar şi de asistenţă socială
	6.3. Promovarea incluziunii sociale şi combaterea sărăciei
Prioritatea 7 - Dezvoltarea rurală	

Obiective	Măsuri
7.Creşterea rolului aşezărilor rurale şi a contribuţiei agriculturii la economia judeţului	7.1. Revitalizarea comunităţilor rurale
	7.2. Conservarea şi îmbunătăţirea mediului înconjurător în rural, protejarea moştenirii culturale
	7.3. Diversificarea economiei rurale, creşterea competitivităţii sale
	7.4. Dezvoltarea, reabilitarea şi modernizarea infrastructurii de sprijin a agriculturii şi silviculturii
	7.5. Diversificarea şi dezvoltarea sectorului agricol şi agroalimentar
	7.6. Instruire şi consultanţă pentru agricultori

ANALIZA SOCIO -ECONOMICĂ

TERITORIU

TERITORIU

1. Noțiuni Generale

România este situată în emisfera nordică la intersecția paralelei 45° latitudine nordică și meridianul de 25° longitudine estică, iar în Europa în partea central sud-estică la distanțe aproximativ egale față de extremitățile continentului european. Suprafața țării este de 238 391 km², la care se adaugă 23 700 km² din platforma Mării Negre.

Teritoriul actual al României poartă și denumirea de spațiu carpato-danubiano-pontic, deoarece aceasta se suprapune unui sistem teritorial european, care s-a conturat după forma cercului Carpaților Românești și a regiunilor limitrofe impuse și subordonate complementar Carpaților, fiind mărginită în partea de sud de fluviul Dunărea, iar în partea de est de Marea Neagră.

Relieful este axat pe arcul Carpaților și se caracterizează prin varietate, proporționalitate, complementaritate și dispunere simetrică, repartiția este aproximativ egală la principalele unități de relief (28% munți, 42% dealuri și podișuri și 30% câmpii). În centrul teritoriului se află Podișul Transilvaniei, înconjurat de lanțurile muntoase ale Carpaților Orientali, Meridionali și Occidentali, la exteriorul cărora se întind, ca o treaptă mai joasă, podișuri și câmpii, către care trecerea se face prin intermediul dealurilor subcarpatice.

Teritoriul Romaniei este organizat în unități administrativ-teritoriale: județe, municipii orașe, comune și sate. Capitala României este municipiul București, aceasta fiind organizată pe sectoare. Județul este unitatea administrativ-teritorială alcatuită din municipii, orașe și comune - unități de bază - administrativ teritoriale. Organizarea județelor se face în funcție de condițiile geografice, economice și social-politice. Județul asigură dezvoltarea social - culturală și edilitar - gospodarească a municipiilor, orașelor și comunelor.

Municipiul este localitatea urbană care are un număr mai mare de locuitori, o industie dezvoltată, o însemnătate deosebită în viața economică, social - politică și cultural - științifică a țării, un important fond de locuințe și dotări edilitar - gospodarești, o rețea complexă de unități de învățământ, sănătate și cultură. Municipiile în care își au sediul prefecturile sunt municipii - reședință de județ.

Pe de altă parte, orașul este centrul de populație mai dezvoltată din punct de vedere economic, social - cultural și edilitar - gospodaresc.

Nu în ultimul rând, comuna este unitatea administrativ - teritorială alcatuită din unul sau mai multe sate care cuprind populația rurală, fiind organizată în funcție de condițiile economice, social-culturale și geografice. Satele în care își au resedința primăriile (organele de conducere ale comunei) sunt reședință de comună. Satul este unitatea administrativ - teritorială elementară.

În prezent, în România sunt 320 de localități urbane, 103 municipii și 217 orașe. Acestea sunt repartizate într-un mod echilibrat în teritoriu, inclusuv marile centre urbane, fiecare regiune de dezvoltare dispunând de câte un oraș de aproximativ 250.000 locuitori, excepție făcând regiunea de Sud-Est cu peste 250.000 locuitori. Există, însă și localități izolate, respectiv sate și cătune, amplasate la

distanțe considerabile de centrele comunale, care un număr mic de locuitori şi foarte puţin dezvoltate din punct de vedere economic.

Din 1998, Romania este impărţită în 8 regiuni de dezvoltare corespondente nivelului NUTS (Nomenclatorul Unităţilor Teritoriale Statistice) II de diviziuni al Uniunii Europene, dar fără a avea capacităţi administrative, fiind folosite în special pentru coordonarea proiectelor de dezvoltare regională.

Regiunile de dezvoltare nu sunt unităţi administrativ-teritoriale, nu au personalitate juridică, fiind rezultatul unui acord liber între consiliile judeţene şi cele locale. Regiunile de dezvoltare a României sunt: Nord - Vest, Nord - Est, Sud - Vest, Sud - Est, Sud, Vest, Centru şi Bucureşti – Ilfov.

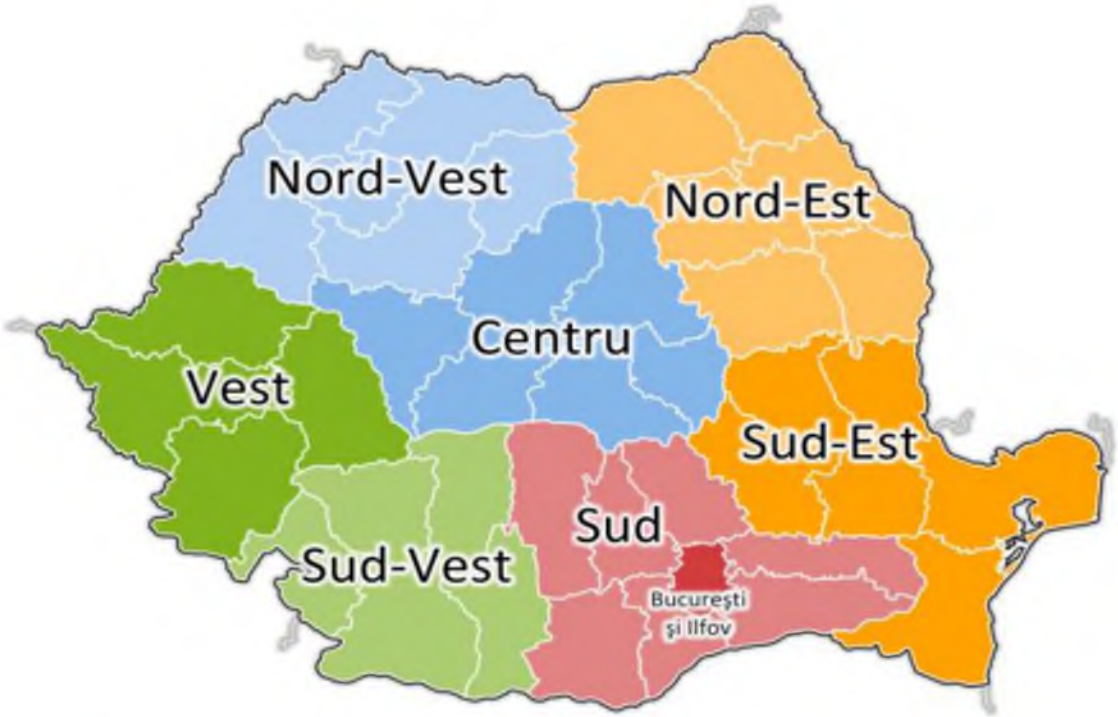

1. Localizarea geografică

Regiunea Sud Muntenia este localizată în partea de sud a României, fiind vecină la nord cu regiunea Centru, la est cu regiunea Sud Est, la vest cu regiunea Sud, iar la sud cu Bulgaria, limita fiind dată de fluviul Dunarea. Suprafața reprezintă 14,5% cu un total de 34.453 km^2 din suprafața României, ocupând locul al 3-lea ca mărime din cele 8 regiuni de dezvoltare.

Regiunea Sud Muntenia este formată din 7 județe (Argeş, Călăraşi, Dâmboviţa, Giurgiu, Ialomiţa, Prahova şi Teleorman), 16 municipii, 32 de oraşe, 159 comune şi 2019 sate.

Relieful regiunii Sud Muntenia se caracterizează prin varietate, dispunerea în formă de amfiteatru și predomină formele de relief de joasă altitudine. Câmpiile și luncile ocupă 70%, dealurile 19,8% și munții 9,5% din suprafață.

Relieful județului Prahova este uniform, variat şi structurat de la nord la sud, astfel încât zona de munte cuprinde altitudini de până la 2.507 metri, reprezentând 26,2%, zona de deal cu înălţimi cuprinse între 400-900 metri, reprezintă 36,6% şi zona de câmpie cu o pondere de 37,2% din suprafaţa totală a judeţului. Aceast tip de relief vizează resurse dintre cele mai variate, de la: păduri de conifere, foioase şi păşuni alpine, până la viţă de vie, livezi şi culturi de câmp.

Partea de nord a județului cuprinde relief montan și parțial coline și zone de câmpie dominate de porțiuni propice vegetației forestire.

Comuna Poienarii Burchii este așezată în partea de sud-vest a regiunii Sud Muntenia și aparține județului Prahova. Comuna se întinde pe o lungime de 20 km, fiind situată pe malurile râului Ialomița, în zona de câmpie.

Prin comună își face trecere șoseaua județeană DJ101E și calea ferată ce leagă București – Ploiești.

Teritoriul comunei este traversat la sud, de râul Ialomița și la vest de râul Cricovul Dulce.

Comuna Poienarii Burchii are următorii vecini:

- la est: comuna Gorgota;
- la vest: județul Dâmbovița;
- la sud: județul Ilfov;
- la nord: comuna Tinosu
- La nord-vest: comuna Șirna.

Suprafața totală a comunei potrivit datelor statistice din 2014 conform datelor furnizate de Institutul Național de Statistică este de 4.902 ha. Aceasta este compusă din 4.319 ha terenuri agricole și 583 ha terenuri neagricole.

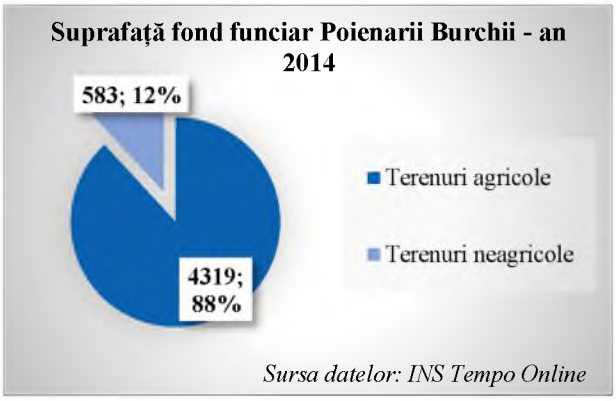

2. Organizarea administrativ teritorială a județului și structura așezărilor rurale în regiune

La nivelul județului Prahova, organizarea administrativă a teritoriului are loc astfel: 2 Municipii, 12 Orașe, 90 Comune și 405 Sate.

Din punctul de vedere al numărului de sate componente/comună, situaţia a fost relativ constantă în ultimii 8 ani, atât la nivel naţional, cât şi la nivel regional sau judeţean, după cum se poate observa în tabelul de mai jos:

	România			Regiunea Sud Muntenia			Prahova		
	Comune	Sate	Medie sate/comună	Comune	Sate	Medie sate/comună	Comune	Sate	Medie sate/comună
2007	2856	12955	4,536	519	2019	3,890173	90	405	4,5
2008	2860	12956	4,530	519	2019	3,890173	90	405	4,5
2009	2860	12956	4,530	519	2019	3,890173	90	405	4,5
2010	2861	12956	4,528	519	2019	3,890173	90	405	4,5
2011	2861	12957	4,528	519	2019	3,890173	90	405	4,5
2012	2861	12957	4,528	519	2019	3,890173	90	405	4,5
2013	2861	12957	4,528	519	2019	3,890173	90	405	4,5

2014	2861	12957	4,528	519	2019	3,890173	90	405	4,5

Sursa datelor: INS Tempo Online

În structura comunei Poienarii Burchii se regăsesc 8 sate componente:

- Poienarii Burchii;
- Poienarii Vechi;
- Poienarii Rali;
- Pioreşti;
- Cărbunari;
- Podu Văleni;
- Ologeni;
- Tătărăi.

Astfel, în anul 2013 reveneau în medie 4,52 sate la o comună la nivel naţional, 3,89 sate la o comună la nivel de Regiune Sud Muntenia şi 4,5 sate la o comună la nivelul judeţului Prahova. Prin urmare, se observă o diferenţă comparativ cu situaţia comunei Poienarii Burchii care are în structura sa 8 sate, cu 4 sate mai mult faţă de media pe naţional, regiune şi judeţ. În general, o comună cu mai multe sate atrage aspecte pozitive, dar şi aspecte negative. În timp ce un număr mai mare de sate înseamnă o sumă mai mare ce se adună la bugetul local din taxe şi impozite, administrarea acestora poate ridica probleme datorită volumului de muncă implicat pentru monitorizarea şi dezvoltarea lor.

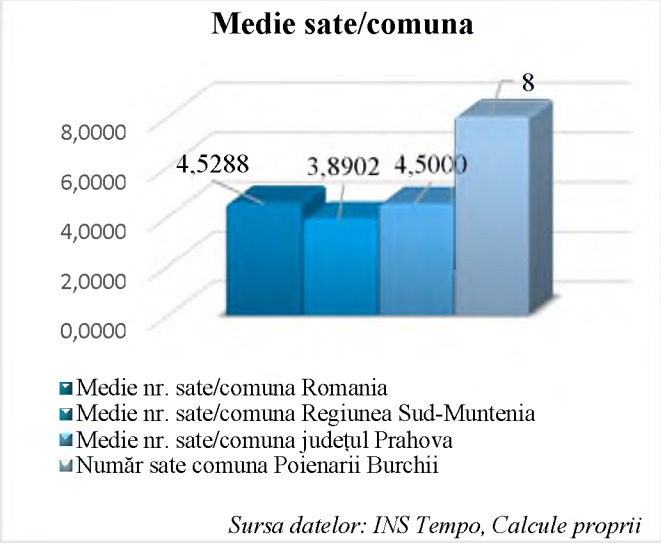

Sursa datelor: INS Tempo, Calcule proprii

3. Cadrul natural

3.1. Relieful

Întreg relieful comunei Poienarii Burchii face parte din zona Câmpiei Române.

Relieful comunei Poienarii Burchii s-a format prin asocierea unor văi şi platouri, fiind străbătută de râul Ialomiţa, de o parte şi de alta a albiei râului se regăsesc terenuri de luncă, benefice pentru culturile agricole.

Relieful din zonă este neted şi prezintă o serie de denivelări de natură eroziv-acumulativă aluvială, mai ales în ceea ce priveşte luncile (lunca Ialomiţei, lunca Cricovului Dulce şi lunca Crivăţului) care se întind ca nişte terase de 1-3^0, deasupra râurilor respective, cu o înălţime de 1-10 m, faţă de nivelul apelor, dar mai joase cu 2-10 m faţă de câmp.

3.2. Clima

3.2.1. Context Climatic

Clima regiunii este specifică şi comunei Poienarii Burchii, este o climă de tip temperat continental, influenţată de prezenta luncilor, a climatului de câmpie. Cantitatea de ploi este nesemnificativă şi nu corespunde întotdeauna cu cerinţele optime ale plantelor, care uneori au caracter torenţial. Anotimpul cel mai călduros este vara, unde temperatura se ridică la peste 25 de grade, plantele având destulă căldură să crească şi să se coacă. Datorită aspectului Câmpiei Române de „fund de sac" în timpul iernii pătrund masele de aer polare iar în timpul verii pătrund masele de aer tropical care generează ierni geroase şi veri secetoase.

3.2.2. Regimul termic

Temperaturiile medii anuale înregistrează valori cuprinse între 10° C şi 11° C, dar cu variaţii relative.

În timpul anului, temperatura aerului este într-o continuă evoluţie, de la valori medii negative în intervalul decembrie-februarie, la valori pozitive în intervalul martie-noiembrie.

Sunt întâlnite şi luni de iarnă deosebit de reci, când mercurul termometrelor coboară sub -15^0, acest lucru fiind determinat de staţionarea pe teritoriul câmpiei a maselor de aer rece stratificat, în care se dezvoltă inversiunile de temperatură, amplificate de prezenţa stratului de zăpadă.

4. Reţeaua hidrografică

Reţeaua hidrografică a comunei Poienarii Burchii se compune din râul Ialomiţa şi râul Cricovul Dulce.

Râul Ialomiţa se întinde pe o lungime de 417 km, izvorăşte din munţii Bucegi şi se varsă în Dunăre, în apropiere de Giurgeni. Suprafaţa bazinului hidrografic a râului este de 10.350 km², suprafaţă ce reprezintă 4.4% din suprafaţa ţării noastre. Pe parcursul său de la izvor spre vărsare, râul trece prin următoarele oraşe: Fieni, Pucioasa, Târgovişte, Urziceni, Slobozia, Ţăndărei. Lăţimea medie a râului este de 45 m. Afluenţii principali ai râului Ialomiţa sunt: Prahova (176 km/3150 km²), Cricovul Sărat (80 km/609 km²) şi Cricovul Dulce (69 km/579 km²). Ialomiţa este afluent de ordinul I (de stânga) al Dunării.

Râul Cricovul Dulce face parte din bazinul hidrografic al Ialomiţei. Din bazinul hidrografic al Cricovului Dulce fac parte râul Ruda, Groset, Valea Rea şi Priboiu, acestea fiind alimentate cu izvoare de apă dulce şi sarată cu debit mic.

Tot din bazinul hidrografic al Cricovului Dulce face parte şi pârâul Siliştea, alimentat cu precipitaţii în perioada sezonului ploios şi din două izvoare de pe Dealul Siliştei.

În partea dreaptă a Cricovului Dulce, datorită reliefului accidentat se regăsesc pârâuri cu caracter torenţial, rezultate în urma topirii zăpezilor şi a ploilor.

Aflenții râului Cricovul Dulce au mari variații de debit, singurul cu debit permanent fiind pârâul Ruda.

5. Resursele solului

În lunca largă a Ialomiţei, cât şi în luncile Cricovului Dulce şi Crivăţului, solurile sunt aluviale argilos-nisipoase, bune pentru cultura legumelor şi zarzavaturilor. Solurile din zona de luncă sunt sărate, sunt loessoide, se întâlnesc şi nisipuri şi lovişti, aici culturile agricole sunt mai slabe din punctul de vedere al productivității.

Terenurile agricole sunt caracterizate prin clasele de calitate, care se diferențiază după nota medie de bonitare, astfel, există următoarea încadrare:

- Clasa I (Foarte bună) - Terenuri fără limitări în cazul utilizării ca arabil – ha;
- Clasa a II-a (Bună) - Terenuri cu limitări reduse în cazul utilizării ca arabil – ha;
- Clasa a III-a (Mijlocie) - Terenuri cu limitări moderate în cazul utilizării ca arabil – ha;
- Clasa a IV-a (Slaba) - Terenuri cu limitări severe în cazul utilizării ca arabil- ha;
- Clasa a V-a (Foarte slaba) - Terenuri cu limitări extrem de severe nepretabile la arabil, vii şi livezi – ha.

La nivelul județului Prahova, solurile se încadrează în clasa a II-a şi clasa a III-a de calitate.

În ce privește comuna Poienarii Burchii, se regăsesc numeroase tipuri de cernoziomuri şi anume: cernoziom castaniu, cernoziom ciocolatiu, cernoziom levigat şi cernoziom castaniu carbonatat.

Cernoziomul este un sol bogat în humus, furnizează substanțe nutritive importante mai ales dacă este şi irigat, este prielnic culturilor agricole favorizând o productivitate ridicată.

Zona agricolă a comunei noastre este predominată de solurile brun-roşcate de pădure, foarte bune pentru cultura porumbului, viţei de vie, floarea soarelui, fâneţelor şi lucernei, dar priesc foarte bine şi grâului şi altor păioase.

6. Flora şi fauna

Fauna sălbatică este foarte bogată în specii de interes cinegetic dintre care menționăm mistreţul, căpriorul, fazanul, iepurele, vulpea, cormoranul mic, gâsca cu gât roşu, gârliţa mică, raţa roşie, pelicanul creţ, egreta mică. Peştii care populează apele râurilor şi lacurilor sunt: carasul, crapul, plătica, bibanul, şalăul şi ştiuca.

În comuna Poienarii Burchii, vegetația este reprezentativă pentru flora spontană (buruienile), dintre acestea enumerăm: costrei, mohor, pir târâtor, susai, pălămidă, papadie, turița, pătlagina, troscăt, urda vacii, traista ciobanului, cucuta, stufăriș, papură, pipirig, etc. Vegetaţia apei, este comună cu cea a râlor şi bălților mai puţin adânci, lintiţa, mătasea broaştei, brădişul, papura, stuful (trestia), rogozul, pipirigul, etc.

Pe sol, pe scoarta copacilor, în coroana lor, se găsesc nenumărate insecte vătămatoare reprezentate prin fluturi, cărăbuși, urechelnițe, purici de plante, care rod frunzele copacilor, lăstarii tineri,

semințele și fructele. Prin frunzișul căzut, care cu greu se transformă într-un sol fertil, întâlnim gărgărițe, greieri, melci etc.

Fauna este cea specifică zonei de stepă, unde regăsim: șoarecele de câmp, căprioara, mistrețul, vulpea, pisica sălbatică, prepelița, fazanul, potârnichea, barza, lebada, rața sălbatică, gâsca sălbatică, ciocârlia, șarpele, șopârla, iepurele, etc.



DEMOGRAFIE

DEMOGRAFIE

Demografia este studiul ştiinţific al populaţiei. Demografii cercetează nivelurile şi tendinţele privind mărimea populaţiei şi componentele acesteia. În acelaşi timp, ei caută explicaţii ale schimbărilor demografice şi impactul acestora asupra societăţii. Se folosesc de recensăminte, de înregistrările naşterilor, deceselor, de registrele vizelor şi, uneori, de registrele şcolare şi chiar de registrele auto. Ei modelează aceste date în forme prelucrabile cum ar fi numere, rate sau rapoarte.

Populaţiile sunt colectivităţi statistice de maximă complexitate şi importanţă a căror cunoaştere nu poate fi concepută fără existenţa unor informaţii statistice veridice, complexe şi operative asupra volumului, distribuţiei teritoriale, structurii şi evoluţiei lor în timp şi spaţiu. Pentru fiecare aspect, trăsătură sau problemă legată de populaţie s-au elaborat metode specifice de obţinere a unor informaţii statistice care să reflecte corespunzător realitatea.

Sistemul informaţional utilizat în studiile de geografia populaţiei şi aşezărilor cuprinde o varietate foarte mare de surse: recensămintele populaţiei, statistica stării civile, statistica migraţiei, anchetele şi monografiile demografice, registrele de populaţie, registrele agricole, cărţile de imobil, listele de alegători, cadastrul funciar, rapoartele statistice privind activitatea economico-socială, recensăminte ale personalului de specialitate pe trepte de pregătire, rapoartele statistice etc.

Recensămintele populaţiei (sau înregistrările similare acestuia) asigură cu precădere informaţii privind numărul şi structura populaţiei oferind o imagine secvenţială a acesteia la un moment dat şi într-un anumit loc. Este o înregistrare de tip static, cea mai veche în istoria omenirii. Recensămintele furnizează informaţiile de bază cercetării ştiinţifice asupra principalelor fenomene demografice (fertilitate, natalitate, mortalitate şi migraţie), pentru descoperirea tendinţelor de evoluţie a fenomenelor demografice în trecut cât şi în viitor.

1. Numărul populației

Conform datelor furnizate de INS, populația după domiciliu în comuna Poienarii Burchii în anul 2014 era de 4.925 locuitori, numărul acestora a suferit de la an la an modificări vizibile, înscriind astfel un trend descendent, de la o populație de 5317 locuitori în anul 2007.

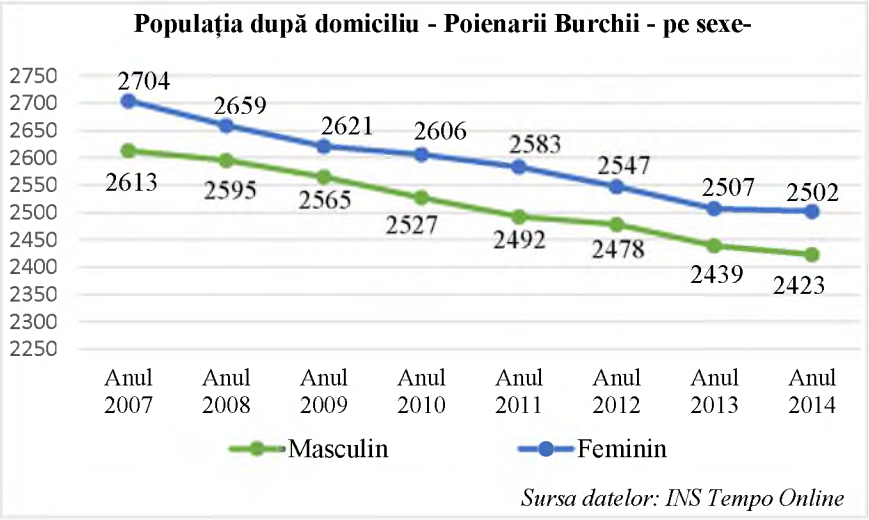

Sursa datelor: INS Tempo Online

Conform datelor de la Recensământul Populației 2011, comuna Poienarii Burchii este structurată pe 8 sate componente având populația împărțită după cum urmează:

- 25% în satul Poienarii Burchii;
- 3% în satul Cărbunari;
- 29% în satul Ologeni;
- 6% în satul Pioreşti;
- 4% în Podu Văleni;
- 19% în satul Poienarii Rali;
- 2% în satul Poienarii Vechi;
- 12% în satul Tătărăi.

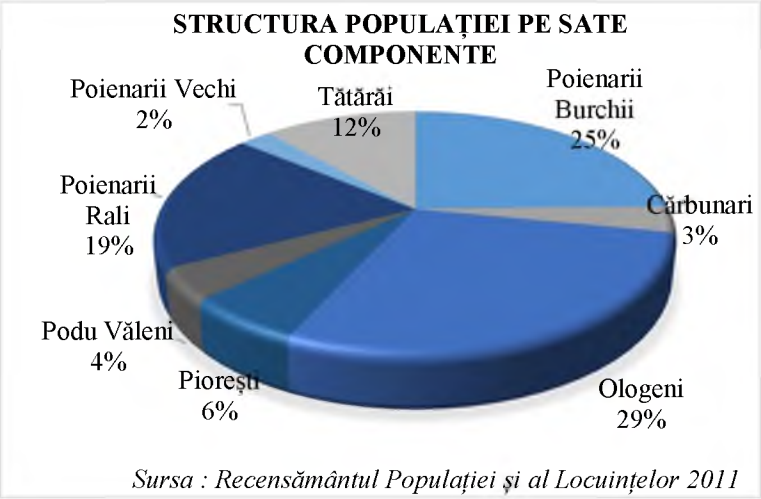

Sursa : Recensământul Populației și al Locuințelor 2011

2. Evoluția populației

Numărul populaţiei este un indicator de maximă generalitate, privit întotdeauna în strânsă legătură cu caracteristicile de spaţiu şi timp. Ca urmare, combinarea celor trei caracteristici (efectiv, spaţiu, timp), justifică utilizarea unor noţiuni distincte privind acest indicator. Având în vedere teritoriul pe care îl locuieşte, deosebim: numărul populaţiei unei localităţi, al unei zone (regiuni), al unei ţări, al unui continent sau al populaţiei mondiale. Privită prin prisma diverselor caracteristici demografice, socio-economice, culturale, teritoriale etc., care o definesc, populaţia este o colectivitate eterogenă. În cadrul ei se pot individualiza însă subcolectivităţi sau subpopulaţii, care se caracterizează printr-un grad mai ridicat de omogenitate decât ansamblul din care fac parte, având la bază:

- caracteristici cantitative: dinamică, mobilitate, densitate, structură;

- caracteristici calitative: resurse de muncă, relaţii sociale, tradiţii, obiceiuri.

Numărul înregistrat al populaţiei este numărul determinat nemijlocit cu prilejul recensământului populaţiei sau al altor operaţii statistice similare, reprezentând populaţia la momentul critic al înregistrării, ca număr fizic. Acesta este primordial în demografie, pe baza lui efectuându-se diferite calcule demografice, fapt pentru care el este readus – cu procedee relativ simple – la momentul 1 ianuarie – 1 iulie al anului respectiv. De asemenea, cu ajutorul numărului populaţiei se determină densitatea acesteia, precum şi indicatorii foarte importanţi ai ritmului mediu de creştere demografică.

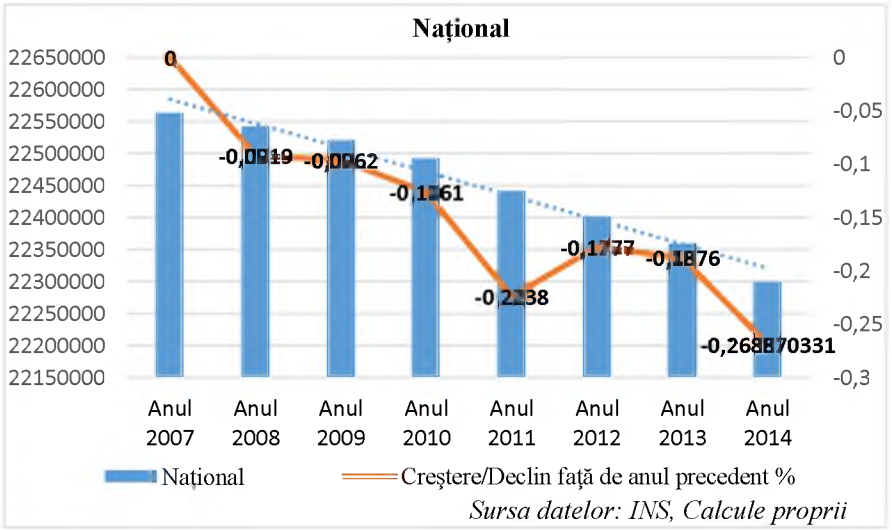

Sursa datelor: INS, Calcule proprii

Numărul populaţiei indică numărul de locuitori de pe un anumit teritoriu la un moment dat.

Acesta îşi etalează valoarea atunci când este însoţit de repartizare teritorială şi de structuri, fiind un indicator fundamental pentru determinarea intensităţii fenomenelor demografice.

Analizând datele statistice existente la data de 1 iulie 2014, populaţia după domiciliu la nivel naţional era de 22.299.730 locuitori. Între anii 2007-2014 se observă un declin de -1,16%.

Dintre cele opt regiuni de dezvoltare, în anul 2014 conform datelor INS Tempo, Regiunea Sud Muntenia avea o populaţie cu 3.289.404 locuitori, iar evoluţia populaţiei înregistrând un trend descendent în perioada 2007-2014. Comparativ cu aceeaşi perioadă, în 2007, populaţia Regiunii Sud-Muntenia a înregistrat o scădere de 3,09%.

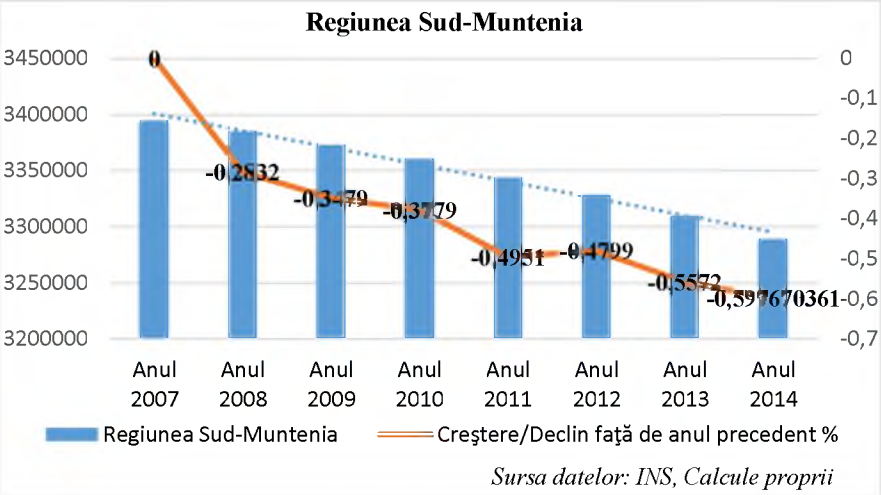

Sursa datelor: INS, Calcule proprii

Judeţul Prahova avea la 1 iulie 2007, o populaţie după domiciliu de 838.963 locuitori, iar din graficul alăturat se observă că în perioada anilor 2007-2014 s-a păstrat trendul descendent, astfel, în anul 2014 erau înregistraţi un număr de 815.741 locuitori.

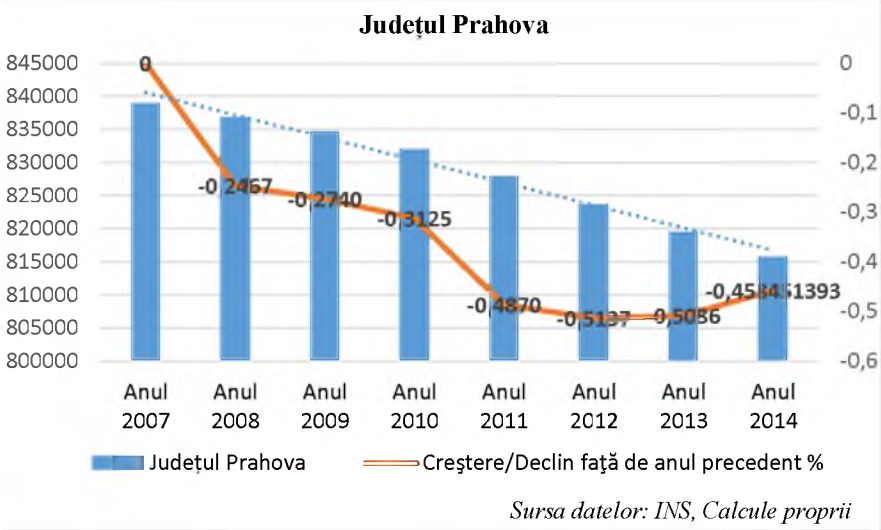

Sursa datelor: INS, Calcule proprii

În comuna Poienarii Burchii, în anul 2008 declinul populaţiei era mai mic cu 0,118%, iar în anii 2009-2014 valorile au fluctuat, valoarea cea mai ridicată s-a înregistrat în anul 2007 cu 5317. locuitori, respectiv 2008 cu 5.254 locuitori. Populaţia din localitate a fost de 4925 persoane la 1 iulie 2014. (populaţia pe 8 sate).

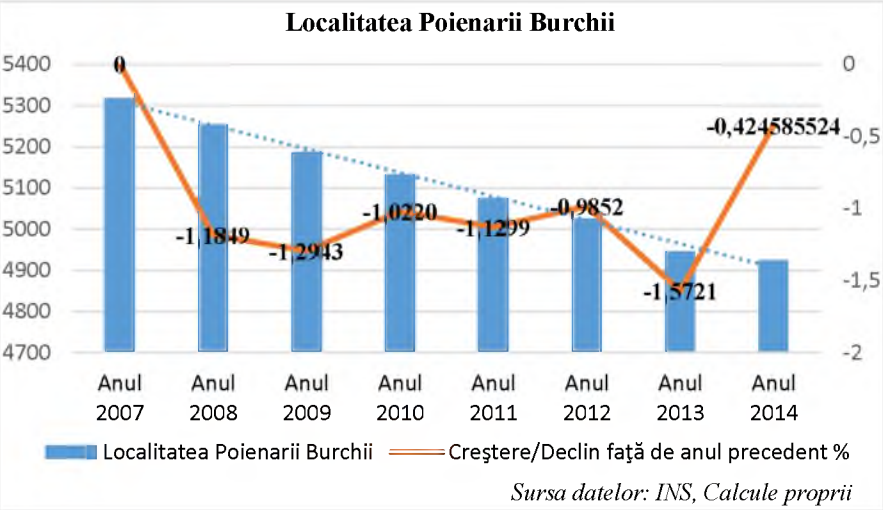

Sursa datelor: INS, Calcule proprii

3. Densitatea populației

Reflectă gradul de intensitate a populării unui anumit teritoriu prin raportarea numărului de locuitori la anumite suprafeţe diferite în privinţa modului de utilizare.

Ca formulă de calcul, densitatea populației reprezintă numărul de persoane pe unitate de suprafață, măsurându-se în general în persoane pe kilometru pătrat, obținându-se prin împărțirea numărului de locuitori la suprafață în kilometri pătrați.

Conform prelucrării datelor INS Tempo, în anul 2014 pe teritoriul comunei Pioenarii Burchii densitatea populației era de 100,46 locuitori pe km². Analizând datele din anii anteriori la nivel național, regional şi județean, se observă o descreștere a populației pe km² potrivit tabelului de mai jos:

Locuitori/ km²								
	2007	**2008**	**2009**	**2010**	**2011**	**2012**	**2013**	**2014**
Național	94,65	94,56	94,47	94,35	94,14	93,97	93,79	93,54
Regiunea Sud Muntenia	98,53	98,25	97,91	97,54	97,05	96,59	96,05	95,47
Județ Prahova	177,90	177,46	176,98	176,42	175,56	174,66	173,77	172,97
Comuna Poienarii Burchii	108,36	107,07	105,69	104,61	103,42	102,40	100,90	100,46
Sursa datelor : date INS Tempo, calcule proprii								

4. Structura populației

4.1. Structura populației pe sexe:

Conform datelor INS Tempo, în anul 2014 structura populației din localitate este aproximativ egală: populația feminină are un procent de 51% în timp ce populația masculină are 49% procente.

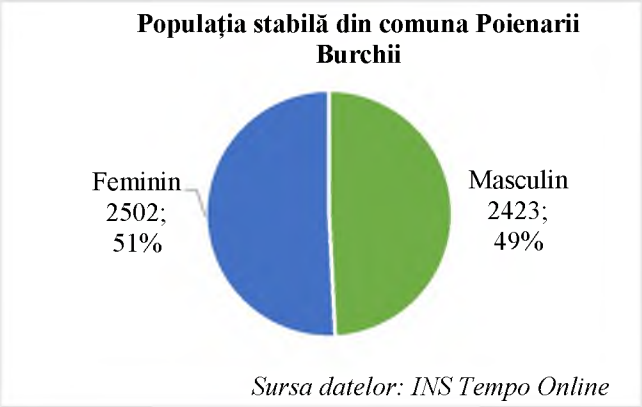

Sursa datelor: INS Tempo Online

4.2. Structura populației pe categorii de vârstă

Analizând datele INS Tempo, din anul 2014, la nivelul comunei Poienarii Burchii reies următoarele: populația tânără cu vârste cuprinse între 0-19 ani reprezintă un procent de 19%, 58% este procentul populației adulte cu vârste cuprinse între 20-64 ani şi 23% sunt persoanele vârstnice cu vârsta de 65 ani şi peste.

Cunoaşterea structurii populaţiei pe vârste prezintă nu numai interes demografic, ci şi o importanţă deosebită pentru cunoaşterea şi conducerea activităţii economice şi sociale.

Vârsta reprezintă una dintre caracteristicile demografice fundamentale care impune fiecărei persoane un anumit rol în activitatea socială.

Ca urmare, pentru analiza structurii populaţiei pe vârste, în tabelul de mai jos se poate observa repartizarea pe grupe de vârstă cuprinsă între anii 2007-2014:

Populație localitate Poienarii Burchii	Grupe de vârstă	Anul 2007	Anul 2008	Anul 2009	Anul 2010	Anul 2011	Anul 2012	Anul 2013	Anul 2014
Populația tânără	persoane 0-19 ani	1141	1104	1060	1010	992	960	935	933
Populația adultă	20-64 ani	2936	2917	2906	2916	2889	2888	2860	2858
Populația vârstnică	peste 65 ani	1240	1233	1220	1207	1194	1177	1151	1134

Sursa datelor: INS Tempo Online

4.3 Componența etnică a populației conform datelor de la Recensământul Populației și al Locuințelor 2011, comuna Poienarii Burchii este alcătuită din 5020 români, 20 rromi și pentru 120 persoane sunt informații nedisponibile.

4.4 Componența pe religii Comuna Poienarii Burchii era constituită în anul 2011 din: 4793 persoane ortodoxe, adventiști de ziua a șaptea 32 persoane, romano-catolici 9, penticostali 160, baptiști 7, musulmani 3, creștini după Evanghelie 18, 8 atei și 120 persoane la care sunt informații nedisponibile.

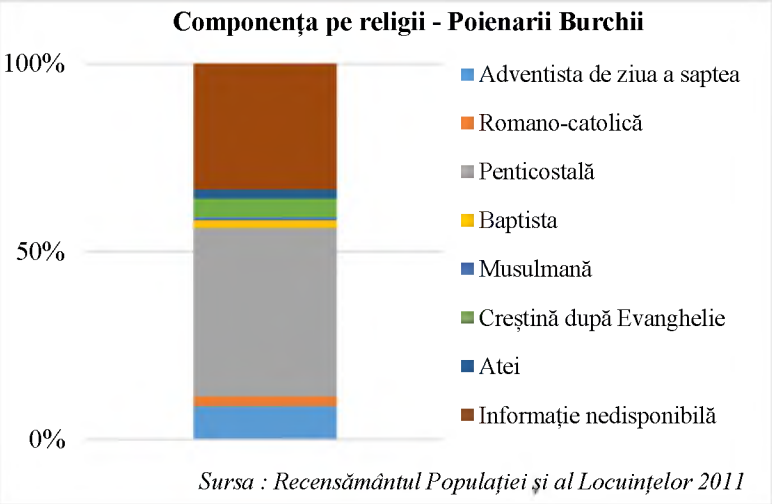

Sursa : Recensământul Populației și al Locuințelor 2011

5. Starea civilă a populației

Potrivit datelor INS Tempo, în anul 2014 în comună s-au oficiat 18 căsătorii și s-au înregistrat 3 divorțuri. În perioada anilor 2008-2014 numărul cel mai ridicat al căsătoriilor a fost înregistrat în anul 2009 fiind oficiate un număr de 24 căsătorii, iar în ceea ce privește numărul divorțurilor acesta a fost ridicat în anul 2013 cu 10 divorțuri.

Comuna Poienarii Burchii							
	Anul 2008	Anul 2009	Anul 2010	Anul 2011	Anul 2012	Anul 2013	Anul 2014
Căsătorii	21	24	19	14	15	11	18
Divorțuri	8	3	6	7	3	10	3

Sursa datelor : INS Tempo Online

În anul 2011, conform Recensământului Populației și al Locuințelor 2011, starea civilă a locuitorilor din comuna Poienarii Burchii este reprezentă conform tabelului de mai jos:

Localitatea Poienarii Burchii *Sursa : Recensământul Populației și al Locuințelor 2011*	POPULAȚIA STABILĂ -total persoane-	STAREA CIVILĂ LEGALĂ				
		Necăsătorit(a)	Căsătorit(ă)	Văduv(ă)	Divorțat(ă)	STAREA CIVILĂ DE FAPT Persoane care trăiesc în uniune consensuală
Ambele sexe	5163	1826	2501	662	173	208
Masculin	2521	1065	1260	102	94	104
Feminin	2642	761	1241	560	79	104

6. Mișcarea naturală a populației

Procesul permanent de împrospătare, de regenerare poartă denumirea de mişcare naturală. Planul de Devoltare Regională ne prezintă elementele definitorii ale mişcării naturale a populaţiei precum: naşteri (intrările demografice naturale în sistem) şi decese (ieşirile naturale din sistem), căsătorii şi divorţuri.

Totodată, mişcarea naturală a populaţiei exprimă procesul de reînnoire al unei populaţii de tip închis, nesupuse fluxurilor migratorii. Intensitatea intrărilor şi ieşirilor pe cale naturală dintr-un sistem demografic este exprimată prin natalitate şi mortalitate, iar indicatorul care sintetizează mişcarea naturală a populaţiei este sporul natural.

6.1. Natalitatea caracterizează mulţimea născuţilor vii în cadrul unei colectivităţi umane. În localitate, în anul 2014 s-au înregistrat 39 nou născuți vii.

Comuna Poienarii Burchii							
	Anul 2008	Anul 2009	Anul 2010	Anul 2011	Anul 2012	Anul 2013	Anul 2014
Număr născuți vii	25	35	29	45	41	37	39

Sursa datelor INS Tempo, calcule proprii

6.2. Mortalitatea reprezintă un indice rezultat din raportarea numărului de decese dintr-o populație, într-o anumită perioadă la totalul populației respective, pe un anumit teritoriu. Rata generală de mortalitate sau rata brută de mortalitate, relevă frecvenţa deceselor în populaţia totală (naţională, pe unităţi administrativ teritoriale, pe oraşe, comune) având o valoare globală, nediferenţiată după anumite caracteristici (sex, vârstă). În comuna Poienarii Burchii, în anul 2014 s-a înregistrat un număr de 86 persoane decedate.



Comuna Poienarii Burchii							
	Anul 2008	Anul 2009	Anul 2010	Anul 2011	Anul 2012	Anul 2013	Anul 2014
Număr decedaţi	82	95	89	96	104	91	86

Sursa datelor: INS Tempo, calcule proprii

6.3. Numărul decedaţilor sub un an în 2013, în comuna Poienarii Burchii a fost de 1 decedat.

6.4. Sporul Natural al unei populaţii, raportat la o anumită perioadă, ca valori absolute, reprezintă diferenţa dintre numărul născuţilor-vii şi numărul decedaţilor în perioada de referinţă.

După evoluţia numărului populaţiei, sporul natural poate fi: *pozitiv* - când numărul născuţilor-vii este mai mare decât numărul decedaţilor; *negativ* - când numărul născuţilor-vii este mai mic decât numărul decedaţilor; *zero* - când numărul născuţilor-vii este egal cu numărul decedaţilor.

6.5. Gradul de îmbătrânire

Îmbătrânirea este definită ca un proces de degradare progresivă şi diferenţială, respectiv este un ansamblu de fenomene care apar ca urmare a încheierii fazei de dezvoltare şi care implică schimbări din punct de vedere biologic şi psihologic.

Forma cea mai uzuală de clasificare a bătrâneţii este:

- 65-75 de ani, trecerea spre bătrâneţe;
- 75 – 85 de ani, bătrâneţea medie;
- Peste 85 de ani, stadiul marii bătrâneţi.

La nivel naţional, în anul 2013 gradul de îmbătrânire al populaţiei era de 997,0‰, o valoare mult mai scăzută decât anul 2006 când procentul era de 1050,5‰. Acest lucru însemnând că la 1000 de persoane tinere cu vârsta până la 14 ani revin aproximativ 997 persoane vârstnice cu vârstă de 65 ani sau peste.

Fenomenul de îmbătrânire demografică de la nivelul populaţiei comunei Poienarii Burchii se poate observa şi cu ajutorul piramidei vârstelor.

Piramida vârstelor reprezintă grafic structura populaţiei pe grupe de vârstă şi sexe; în cazul localităţii Poienarii Burchii piramida având forma de „urnă.

Acest lucru caracterizează o populaţie cu natalitate scazută şi longevitate ridicată, cu proporţie mare a vârstnicilor în rândul populaţiei.

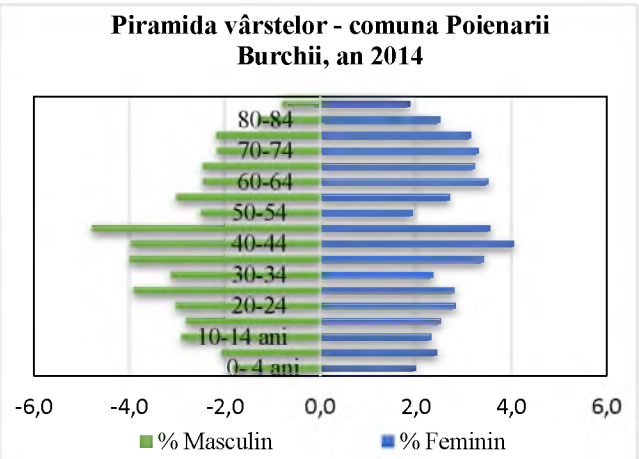

Sursa datelor: INS Tempo, calcule proprii

6.6. Raportul de dependenţă a tinerilor

reprezintă raportul dintre persoanele de vârstă 0-14 ani şi persoanele adulte de vârstă cuprinsă între 15 şi 64 ani. Conform datelor INS, extragem următoarele concluzii: la nivel naţional raportul de dependenţă a scăzut în anul 2013 la 214,1‰ comparativ cu anul 2007 ce avea valoarea 220,6‰. Acest lucru însemnând că pentru anul 2013 la 1.000 de persoane adulte revin 214,1 persoane tinere.

7. Mișcarea migratorie a populației

Aceasta contribuie la creșterea sau descreșterea unei populații, migrația fiind determinată de factori economici, sociali și politici. De asemenea, ea poate fi de tip intern (migrările) și de tip extern (emigrările).

În anul 2009, conform datelor INS Tempo, în comuna Poienarii Burchii și-au stabilit domiciliul 85 persoane și 90 persoane au plecat cu domiciliul. Graficul alăturat prezintă situația stabilirii domiciliului precum și plecările din comună din anii 2007-2012.

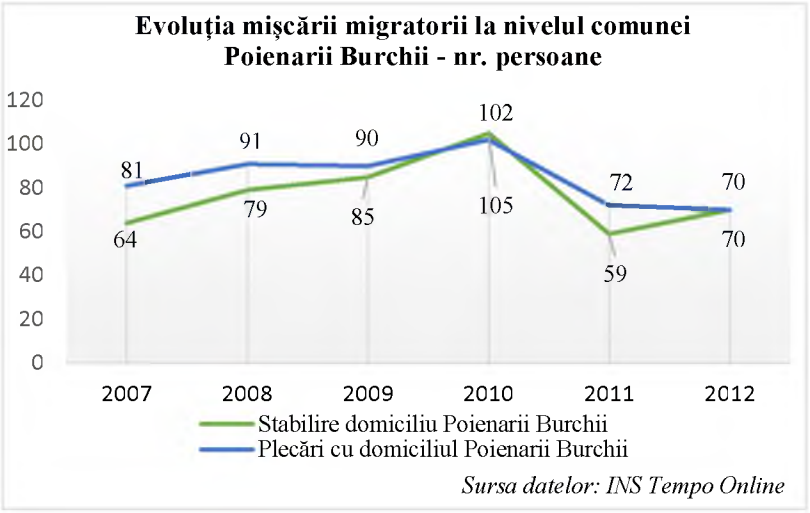

În perioada anilor 2009-2012, în urma diferenței dintre stabilirile și plecările din domiciliu, comuna Poienarii Burchii a înregistrat un spor migrator negativ de la 17 la 0 persoane, datele se pot observa în tabelul de mai jos:

Sporul migrator la nivelul comunei Poienarii Burchii						
Ani	2008	2009	2010	2011	2012	2013
Valori	-17	-12	-5	3	-13	0

Sursa datelor INS Tempo, calcule proprii

Cu privire la numărul de stabiliri cu reşedinţa din 2015, acesta a fost de 25 locuitori, iar numărul plecărilor cu reședința de 50 locuitori.Astfel, numărul persoanelor care și-au stabilit reședința în comuna Poienarii Burchii a fluctuat în perioada anilor 2009-2015. Numărul cel mai ridicat al stabiliri cu reședința îl regăsim în anii 2014 și 2015 cu 25.

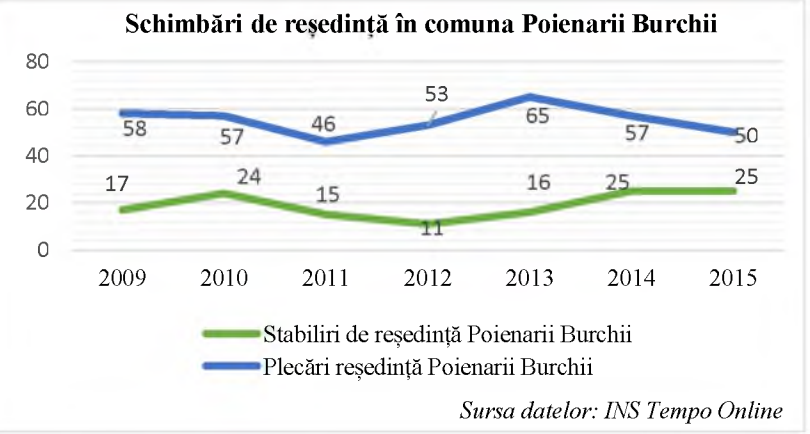



EDUCAȚIE

EDUCAȚIE

Structura sistemului de învățământ din România cuprinde: învățământul preşcolar, învățământul primar, învățământul secundar inferior, învățământul general obligatoriu, învățământul secundar superior, şcolile de arte şi meserii, şcolile de ucenici, învățământul post-liceal şi învățământul superior.

Principalii piloni ai proiectului legii educației în domeniul învățământului preuniversitar se referă la organizarea ciclurilor de învățământ, modernizarea curriculum-ului şi a procedurilor de evaluare, accelerarea descentralizării, reorganizarea politicilor de resurse umane, educația timpurie, ca prioritate şi educația permanentă, ca necesitate.

România şi-a asumat, la nivel național, valorile de referință ale obiectivelor Strategiei Europa 2020 Memorandumul cu tema : *Aprobarea valorilor finale ale obiectivelor României pentru Strategia Europa 2020*, stabileşte în domeniul educației, două ținte strategice. Ținta referitoare la învățământul preuniversitar prevede reducerea ratei părăsirii timpurii a şcolii până la 14,8% în 2013 şi până la 11,3% în 2020.

Stabilirea valorilor de referință pentru 2013 a avut în vedere descrierea programelor naționale şi finanțărilor acestora (aprobate pentru 2010 şi estimate 2011, 2012, 2013), în conformitate cu proiectul Strategiei sectoriale fiscal bugetare, ținându-se cont de estimările macroeconomice ale Comisiei Naționale de Prognoză. Obiectivele specifice privesc asigurarea participării egale şi universale la educație şi formare profesională la nivelul învățământului obligatoriu şi post-obligatoriu şi crearea premiselor pentru asigurarea accesului egal la educație pe tot parcursul vieții, rezultatele estimate fiind reducerea eşecului şcolar, creşterea numărului absolvenților şi îmbunătățirea integrării socio-profesionale a elevilor/absolvenților.

Pentru atingerea obiectivelor menționate se vor implementa în continuare programele sociale, programele pentru grupurile dezavantajate şi vor fi extinse programele de educație compensatorie sau *A doua şansă* pentru cei care au părăsit temporar sistemul formal al educației de bază, inclusiv programe finanțate prin Fondul Social European.

De la bugetul de stat vor fi, în continuare, finanțate:

- *Acordarea de rechizite şcolare* pentru elevii înscrişi în învățământul de stat, primar şi gimnazial, la cursuri de zi, care sunt în întreținerea familiilor al căror venit mediu net lunar pe membru de familie este de maximum 50% din salariul de bază minim brut pe economie;
- *Bani de liceu* – acordarea unui sprijin financiar elevilor proveniți din familii cu venituri reduse;
- Programul *Cornul şi laptele* pentru elevii din învățământul de stat primar şi gimnazial, precum şi pentru copiii preşcolari din grădinițele de stat cu program normal;
- *„Euro 200”* – acordarea de ajutor financiar în vederea stimulării achiziționării de calculatoare pentru elevii proveniți din medii defavorizate socio-economic etc.

Măsurile prevăzute în proiectul Legii Educaționale Naționale, precum schimbarea modalităților de acces în diferite cicluri ale învățământului şi trecerea clasei a IX-a la gimnaziu, vor avea ca efect scăderea abandonului şcolar şi finalizarea de către mai mulți elevi ai învățământului obligatoriu. Se va continua monitorizarea absenteismului şi abandonului şcolar, în special în rândul elevilor romi şi vor fi dezvoltate şi implementate structuri şi mecanisme de informare, formare, monitorizare şi comunicare la

nivel local, regional şi naţional în domenii-cheie: desegregarea/discriminarea, prevenirea şi combaterea fenomenelor de violenţă în şcoală, incluziunea ş.a.

1.1 Infrastructura de învăţământ

În mediul rural, infrastructura educaţională nu are capacitatea de a susţine un nivel decent de trai. În acest context, educaţia antepreşcolară (creşe) şi preşcolară (grădiniţe) se confruntă cu un deficit major în ceea ce priveşte infrastructura. Astfel, la nivelul creşelor, din 295 unităţi în anul 2011, doar 1% se aflau în mediul rural, în contextul în care, din totalul copiilor cu vârste cuprinse între 0 şi 4 ani, 45,5% erau înregistraţi în mediul rural. În ceea ce priveşte procentul de acoperire grădiniţe în mediul rural acesta era doar de 7,44 % din numărul înregistrat la nivel naţional în anul şcolar 2012-2013.

În comuna Poienarii Burchii, există 7 unităţi de învăţământ, 3 şcoli şi 4 grădinite. Unităţile de învăţământ au beneficiat de reabilitare.

1.2 Populaţia şcolară

Datele preluate de pe Institutul Naţional de Statistică relevă că în anul 2014 populaţia şcolară a comunei Poienarii Burchii cuprindea un număr de 517 elevi, dintre care: 114 copii înscrişi la grădiniţă, 213 elevi în şcoala primară şi 190 elevi înscrişi în învăţământul gimnazial.

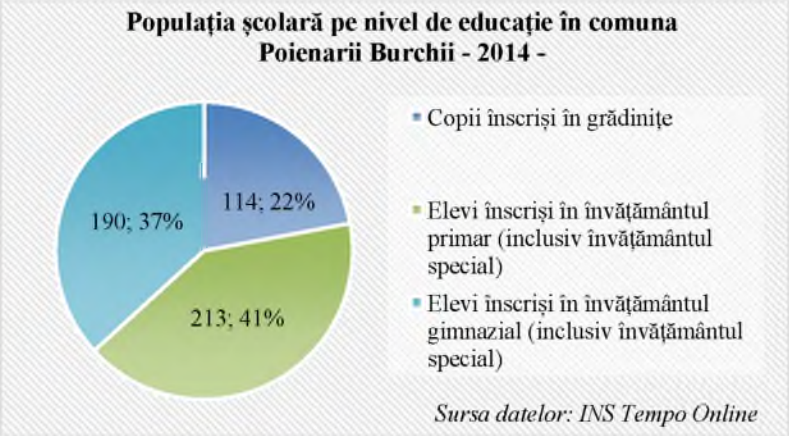

În învăţământul primar, procentul elevilor înscrişi a avut un trend ascendent în perioada 2009-2014, de la 206 în anul 2009 la 213 elevi în anul 2014. Comparativ cu anii precedenţi, în anul 2013 populaţia şcolară a înregistrat un număr de 226 elevi.

Copii înscrişi la grădiniţă erau 169 la număr în anul 2009, numărul lor fiind tot mai mic în anul 2014, de 114 copii.

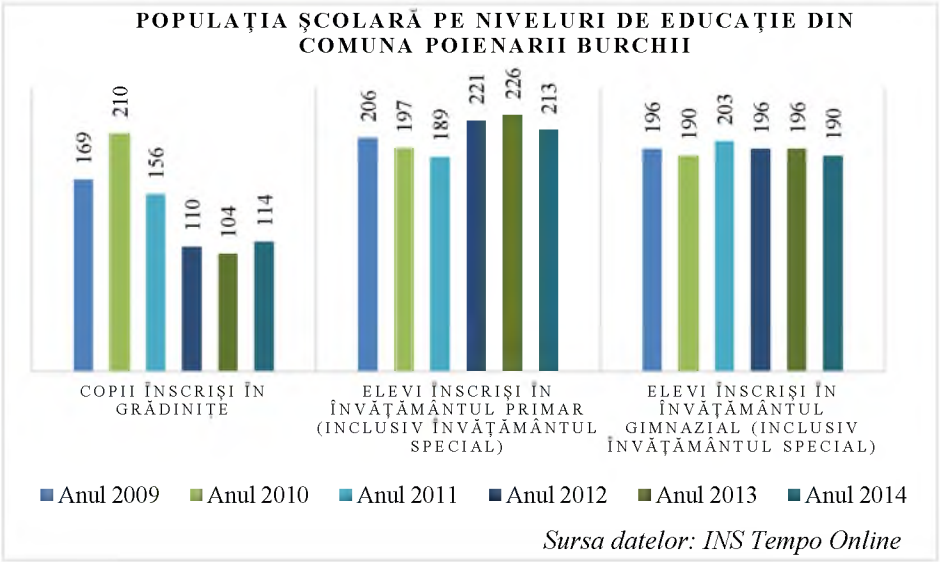

Numărul elevilor înscrişi în învăţământul gimnazial a înregistrat valori ridicate pentru perioada dintre anii 2009 şi 2014. În acest sens, precizăm faptul că populaţia şcolară s-a menţinut pe un trend ascendent, de la 196 elevi în 2009 la 190 elevi în 2013.

1.3 Personalul didactic

Cadrele didactice din instituțiile de învățământ ale comunei Poienarii Burchii în anul 2014 numărau 34 de persoane, împărțite astfel: 6 cadre didactice pentru învățământul preșcolar, 12 cadre pentru învățământul primar (inclusiv învățământul special) și 16 cadre pentru învățământul gimnazial (inclusiv învățământul special).

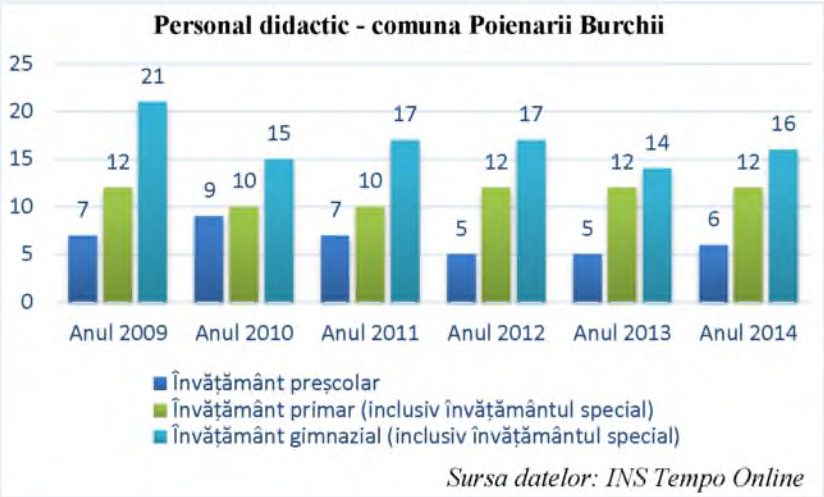

Sursa datelor: INS Tempo Online

Numărul cadrelor didactice pentru învățământul școlar a suferit câteva modificări în perioada anilor 2009-2014. Astfel, în anul 2009 numărul cadrelor era de 40 persoane, în anul 2010 numărul acestora a scăzut la 24 cadre, iar în anul 2013 au fost 31 de cadre didactice.

1.4 Rata abandonului școlar reprezintă diferența între numărul elevilor înscriși la începutul anului școlar și cel aflat în evidență la sfârșitul aceluiași an școlar, exprimată ca raport procentual față de numărul elevilor înscriși la începutul anului școlar.

Conform datelor INS, în anul 2012 rata de abandon școlar pentru învățământul primar la nivel național este de 1,1%. La nivelul Regiunii Sud Muntenia, între anii 2011 și 2012, procentul ratei abandonului școlar a fost de 1,6% respectiv 0,9%.

La nivelul județului Prahova, remarcăm o scădere pentru anul 2012 la 1% față de anul 2011, când aceasta avea o valoare de 1,4%.

Nivel de instruire	Zona	Anul 2011 procente	Anul 2012 procente
Învățământul primar	**Național**	1,6	1,1
	Regiunea Sud Muntenia	1,6	0.9
	Prahova	1,4	1
Învățământul gimnazial	**Național**	1,9	1,7
	Regiunea Sud Muntenia	2	1,8
	Prahova	1,5	1,4

Sursa datelor: INS Tempo Online

În ceea ce privește învățământul gimnazial, procentele pentru rata abandonului sunt de 1,9% în anul 2011 și 1,7 % în anul 2012 la nivel național.

Regiunea Sud Muntenia avea în 2011 un procent al abandonului școlar de 2% și 1,8% în anul 2011 și 2012; iar la nivel județean procentele din anii 2011 și 2012 au fost de 1,5% respectiv 1,4%.

1.5 Nivelul de instruire al populației

Conform datelor Recensământului populației și al locuințelor din 2011, în tabelele de mai jos sunt trecute datele privind nivelul de instruire al populației din comună:

Nivelul de instruire al populației *sursa : RPL 2011*	POPULATIA STABILĂ DE 10 ANI ȘI PESTE TOTAL	NIVELUL INSTITUȚIEI DE ÎNVĂȚĂMÂNT ABSOLVITE		
		Superior		Post-liceal și de maiștri
		Total	din care: Universitar de licență	
Localitatea Poienarii Burchii				
Ambele sexe	4695	225	209	104
Masculin	2286	94	85	67
Feminin	2409	131	124	37

Astfel, putem observa faptul că la nivelul comunei 4,79% dintre locuitori au absolvit studii superioare, inclusiv masterat și doctorat.

Nivelul de instruire al populației *sursa : RPL 2011*	POPULATIA STABILĂ DE 10 ANI ȘI PESTE TOTAL	NIVELUL INSTITUTIEI DE ÎNVĂȚĂMÂNT ABSOLVITĂ			
		Secundar			
		Total	Superior		Inferior (gimnazial)
			Liceal	Profesional și de ucenici	
Localitatea Poienarii Burchii					
Ambele sexe	4695	3231	915	875	1441
Masculin	2286	1777	483	635	659
Feminin	2409	1454	432	240	782

Cu privire la studiile secundare, 68,81% din populația comunei a absolvit studii gimnaziale, profesionale și liceale. În același timp, 19,03% dintre locuitori au absolvit studiile primare.

Se remarcă faptul că 4,04% din populație nu a absolvit nicio formă de învățământ, iar 1,60% sunt persoane care nu știu să scrie și să citească.

Nivelul de instruire al populației *sursa : RPL 2011*	POPULATIA STABILĂ DE 10 ANI ȘI PESTE TOTAL	NIVELUL INSTITUȚIEI DE ÎNVĂȚĂMÂNT ABSOLVITE		
		Primar	Fără școală absolvită	
			Total	din care: Persoane analfabete
Localitatea Poienarii Burchii				
Ambele sexe	4695	945	190	77
Masculin	2286	297	51	14
Feminin	2409	648	139	63



SOCIAL

SOCIAL

1. Serviciile sociale

Serviciile sociale reprezintă ansamblul de măsuri şi activităţi realizate pentru a răspunde nevoilor sociale, precum şi celor speciale, individuale, familiale sau de grup, în vederea depăşirii situaţiilor de dificultate, prevenirii şi combaterii riscului de excluziune socială, promovării incluziunii sociale şi creşterii calităţii vieţii.

Pornind de la nevoile fiecărei persoane, serviciile sociale pot avea o adresabilitate mai largă, la nivel de grup sau comunitate.

Pentru realizarea unor acţiuni sociale coerente, unitare şi eficiente în beneficiul persoanei, serviciile sociale se pot organiza şi acorda în sistem integrat cu serviciile de ocupare, de sănătate, de educaţie, precum şi cu alte servicii sociale de interes general, după caz.

Sistemul de asistenţă socială din România este reglementat prin legea asistenţei sociale nr. 292/2011, publicată în Monitorul Oficial nr. 905 din 20 decembrie 2011. Conform prevederilor acestei legi, sistemul naţional de asistenţă socială reprezintă „ansamblul de instituţii, măsuri şi acţiuni prin care statul, reprezentat de autorităţile administraţiei publice centrale şi locale, precum şi societatea civilă intervin pentru prevenirea, limitarea sau înlăturarea efectelor temporare ori permanente ale situaţiilor care pot genera marginalizarea sau excluziunea socială a persoanei, familiei, grupurilor ori comunităţilor."

În ultimii ani, impactul politicilor şi reglementărilor Uniunii Europene asupra furnizării serviciilor sociale şi de sănătate a crescut în mod constant. Deşi Uniunea Europeană nu poate emite reglementări cu caracter obligatoriu în domeniul social (datorită acţiunii principiului de subsidiaritate în acest domeniu), serviciile sociale de interes general se află sub incidenţa unei categorii de reglementări specifice serviciilor şi anume cele legate de competiţie şi achiziţii publice. Acest fapt se datorează şi modului în care statele membre au decis să îşi organizeze sistemul de servicii sociale – de exemplu descentralizând organizarea serviciilor sociale, externalizând furnizarea lor directă etc. Deseori, aplicarea rigidă a acestor reguli de contractare şi achiziţii publice are efecte negative asupra furnizării serviciilor sociale.

Clasificarea serviciilor sociale are la bază următoarele criterii:

a) scopul serviciului;

b) categoriile de beneficiari cărora li se adresează;

c) regimul de asistare, respectiv regimul rezidenţial sau nerezidenţial;

d) locul de acordare;

e) regimul juridic al furnizorului de servicii sociale;

f) regimul de acordare.

După scopul lor, serviciile sociale pot fi clasificate în: servicii de asistenţă şi suport pentru asigurarea nevoilor de bază ale persoanei, servicii de îngrijire personală, de recuperare/reabilitare, de inserţie/reinserţie socială etc.

După categoriile de beneficiari, serviciile sociale pot fi clasificate în servicii sociale destinate copilului şi/sau familiei, persoanelor cu dizabilităţi, persoanelor vârstnice, victimelor violenţei în familie, persoanelor fără adăpost, persoanelor cu diferite adicţii, respectiv consum de alcool, droguri, alte substanţe toxice, internet, jocuri de noroc etc., victimelor traficului de persoane, persoanelor private de libertate, persoanelor sancţionate cu măsură educativă sau pedeapsă neprivativă de libertate aflate în supravegherea serviciilor de probaţiune, persoanelor cu afecţiuni psihice, persoanelor din comunităţi izolate, şomerilor de lungă durată, precum şi servicii sociale de suport pentru aparţinătorii beneficiarilor.

După regimul de asistare, serviciile sociale se clasifică în:

a) servicii cu cazare, pe perioadă determinată sau nedeterminată: centre rezidenţiale, locuinţe protejate, adăposturi de noapte etc.;

b) servicii fără cazare: centre de zi, centre şi/sau unităţi de îngrijire la domiciliu, cantine sociale, servicii mobile de acordare a hranei, ambulanţa socială etc.

După locul de acordare, serviciile sociale se asigură:

a) la domiciliul beneficiarului;

b) în centre de zi;

c) în centre rezidenţiale;

d) la domiciliul persoanei care acordă serviciul;

e) în comunitate.

Categoriile şi tipurile de servicii sociale, activităţile şi funcţiile aferente fiecărui tip de serviciu, precum şi regulamentele-cadru de organizare şi funcţionare se stabilesc prin Nomenclatorul serviciilor sociale, aprobat prin hotărâre a Guvernului, la propunerea Ministerului Muncii, Familiei şi Protecţiei Sociale.

Serviciile sociale sunt asigurate de către autorităţile administraţiei publice locale, precum şi de persoane fizice sau persoane juridice publice ori private, în condiţiile actelor normative în vigoare. Asistenţii personali din comună sunt în număr de 10.

Obiectivul principal al ajutorului social este de a veni în ajutorul persoanelor aflate în dificultate pentru ca acestea să obţină condiţiile necesare unei vieţi decente. Conform statisticilor Primăriei Poienarii Burchii în localitate sunt persoane cu venituri reduse care beneficiază de ajutorul social. Personalului din Primărie îi revine sarcina de a identifica diferitele cazuri de pe raza comunei şi de a întocmi anchete sociale cu privire la persoanele care au venituri reduse, persoanele singure, familiile cu risc social, vârstnici, persoane cu handicap care solicită și necesită măsuri de protecție socială.

În ceea ce privește suma cheltuielilor pentru ajutorul social oferit locuitorilor comunei, aceasta se referă la persoanele ale căror venituri sunt minime sau persoanelor în căutarea unui loc de muncă.

2. Riscul de sărăcie şi excluziune socială

Rata sărăciei relative reprezintă ponderea persoanelor sărace (după metoda relativă de estimare) în totalul populației. Se consideră sărace persoanele din gospodăriile care au un venit disponibil pe adult-echivalent (inclusiv sau exclusiv contravaloarea consumului din resurse proprii) mai mic decât nivelul pragului de sărăcie. În mod curent, acest indicator se determină pentru pragul de 60% din mediana

veniturilor disponibile pe adult-echivalent. Indicatorul este întâlnit uneori sub denumirea de „rata riscului de sărăcie", conform datelor INS.

La nivel național, rata riscului de sărăcie şi excluziune socială a scăzut în 2013 cu 5,5 puncte procentuale faţă de anul 2007, în timp ce la nivelul regiunii Sud Muntenia a scăzut cu 9,4 puncte procentuale.

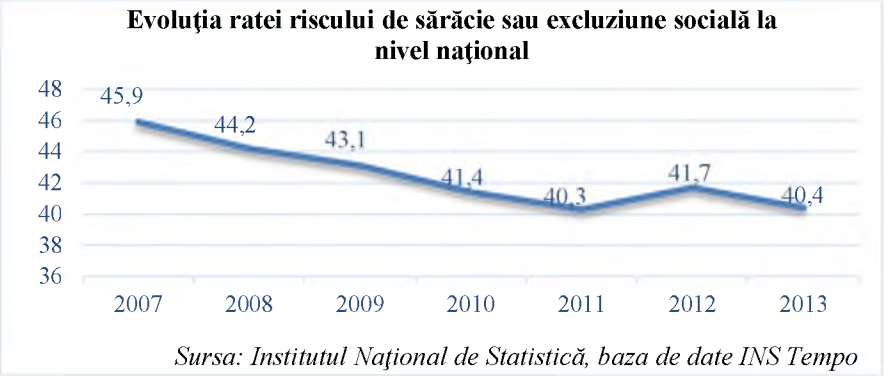

Sursa: Institutul Naţional de Statistică, baza de date INS Tempo

Din graficele alăturate se poate observa că ponderea persoanelor aflate în risc de sărăcie şi excluziune socială, pentru anii menționați, a înregistrat o tendință descrescătoare atât la nivel național cât şi regional.

Diferența între rata riscului de sărăcie la nivel național şi regional în anul 2013 este de 0,5 %.

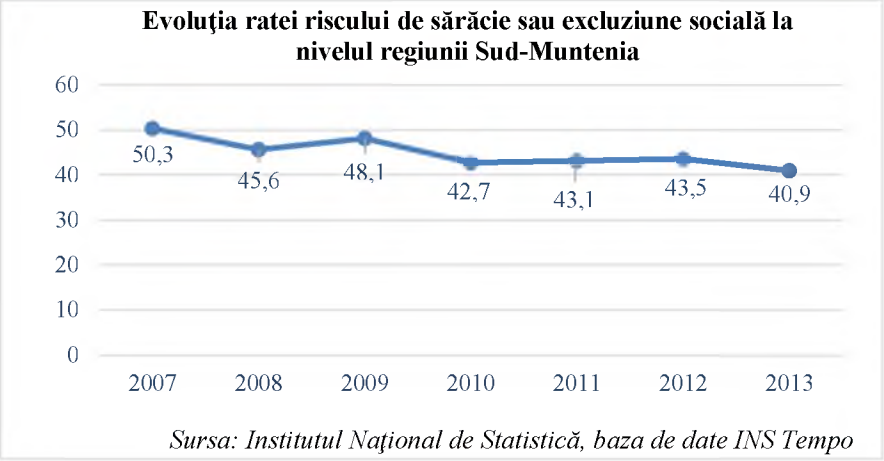

Sursa: Institutul Naţional de Statistică, baza de date INS Tempo



AGRICULTURĂ

AGRICULTURA

1. Noțiuni generale

Agricultura este cel mai vulnerabil sector al economiei românești. Aproape 28% din populaţie îşi desfăşoară activitatea în agricultură dar produce doar aproximativ 6% din PIB. Parcelele mici de pământ şi eşecul în adoptarea tehnicilor moderne în agricultură înseamnă că producția din fiecare an este dependentă de capriciile vremii. Cu trecerea timpului, performanţele în agricultură sunt din ce în ce mai instabile, acest proces fiind determinat de frecvența și de severitatea crescută a fenomenelor extreme apărute (valurile de căldură/frig, secetă, inundaţii, etc.) precum şi de incidenţa bolilor întâlnite la animale (gripă aviară, pesta porcină etc.). Aceste fenomene climatice dezechilibrează sectorul agricol şi conservă spațiul rural economic, ecologic și social al țării, îngreunând tot mai mult dezvoltarea resurselor.

Deşi sunt parte integrantă a PAC actorii mediului rural românesc au încă dificultăţi în a înţelege filosofia şi direcţia de evoluţie a politicii agricole eurpene şi a politicilor agricole din lumea dezvoltată. Sectorul agricol din ţările industrializate s-a schimbat radical în cursul ultimelor decenii concurând astăzi cu cele mai inovative domenii şi cunoscând evoluţii cei conferă un loc aparte pentru viitor. Agricultura nu mai însemnă un sector primar producător exclusiv de materii prime pentru industrie, însemnă un sector al inovaţie şi soluţiilor pentru o lume ce va număra curând 9 miliarde de locuitori ce are nevoie să se hrănească, să-ți înlocuiască sursele tradiţionale de energie pe cale de epuizare, să lupte cu schimbările climatice imprevizibile şi destructive, să furnizeze servicii publice cerute de o societate din ce în ce mai preocupată de păstrarea valorilor naturale, culturale, istorice, etc.

România are toate ingredientele necesare acestor provocări dar îi lipseşte încă reţetele de succes pentru soluţiile viitorului.

Cercetarea, dezvoltarea şi inovarea reprezintă sursa soluţiilor problemelor complexe ale agriculturii şi economiei rurale. Reformarea rapidă a agriculturii româneşti este necesară şi pentru utilizarea resurselor financiare importante alocate în perioada 2014-2020. Fără integrarea rezultatelor cercetării în practicile productive, Romania nu îşi poate asigura sursa de vitalitate viitoare a agriculturii şi spaţiului rural.

Economia rurală românească are în prezent ca trăsătură predominantă procentul foarte mare al fermelor mici, care produc în principal pentru autoconsum, comercializând pe piaţă doar întâmplător produsele obţinute. Existenţa unui număr foarte mare de ferme mici în paralel cu fermele foarte mari relevă dezechilibrul structural ce influenţează agricultura din ţara noastră şi competitivitatea acesteia.

Suprafața agricolă a țării este de circa 14,6 milioane hectare, reprezentând 61,7% din totalul fondului funciar, din care 64,1% terenuri arabile, 1,5% vii şi pepiniere viticole, 1,4% livezi şi pepiniere pomicole, 22,6% păşuni şi 10,4% fâneţe.

Creşterea competitivităţii din agricultură este capitală pentru îmbunătăţirea performanţelor şi revigorarea zonelor rurale, pentru crearea de locuri de muncă şi, prin urmare, fundamentală pentru tendința de modernizare a vieții rurale.

Investițiile atrase către sectorul agricol ar contribui substanțial la practicarea unei agriculturi durabile și eficiente din punct de vedere productiv și ar ajuta într-un mod pozitiv forța de muncă.

Performanțele sectorului agricol va atrage efecte pozitive asupra stabilității micro și macro-economice, va ajuta la asigurarea unui echilibru al consumului alimentar și a securității agro-alimentare și va contribui la creșterea ponderii exploatațiilor agricole comerciale în totalul exploatațiilor.

Pe întreg teritoriul județului, agricultura se practică în general pe parcele mici, lucru care pe lângă calitatea slabă a solului, condițiile de relief și utilizarea tehnologiilor ineficiente conduce la nivelul scăzut al producției. Numărul celor care se ocupă de agricultură este mic, însă agricultura are un rol important în activitatea economică a județului.

Persoanele care locuiesc în zona rurală consideră agricultura ca o ramură existențială cu un rol important pentru populație, însă cunosc faptul că producția este foarte slabă, lucru care îi pune în situații dificile. În general, agricultura întregii țări se află într-o situație de declin, fapt ce afectează și agricultura la nivel local, acest lucru fiind determinat de fragmentarea proprietăților, de folosirea redusă a îngrășămintelor chimice sau naturale, de dotarea din ce în ce mai slabă cu mașini și utilaje, suprafețe întinse nu sunt irigate, iar solul se degradează de la an la an.

De asemenea, se remarcă faptul că ţara noastră are printre cele mai mari preţuri la alimente raportat la veniturile populaţiei. Potrivit cifrelor Eurostat, salariile românilor ating doar 20% din nivelul mediei UE, însă preţul coşului alimentar de bază ajunge la 66% din costul mediu european.

2. Fond Funciar

Fondul funciar este constituit din terenurile de orice fel, indiferent de destinație, de titlul pe baza căruia sunt deținute sau de domeniul (public, privat, cooperatist, obștesc etc.) din care fac parte.

Fondul funciar este format din teren arabil, pășuni și fânețe naturale, vii și livezi, păduri și alte terenuri cu vegetație forestieră, construcții, drumuri și căi ferate, ape, bălți și alte suprafețe.

România se găseste pe locul 6 din Europa ca suprafaţă agricolă utilizată (după Franţa, Spania, Germania, Marea Britanie şi Polonia) şi pe locul 5 ca suprafaţă arabilă (după Franţa, Spania, Germania şi Polonia). Raportul dintre suprafaţa arabilă a ţării la numărul de locuitori denotă faptul că fiecărui locuitor îi revin circa 0,41 ha teren arabil, valoare aproape dublă faţă de media UE 27, care este de 0,212 ha/locuitor. În această privinţă, România ocupă locul şase, după ţările baltice, Danemarca şi Finlanda.

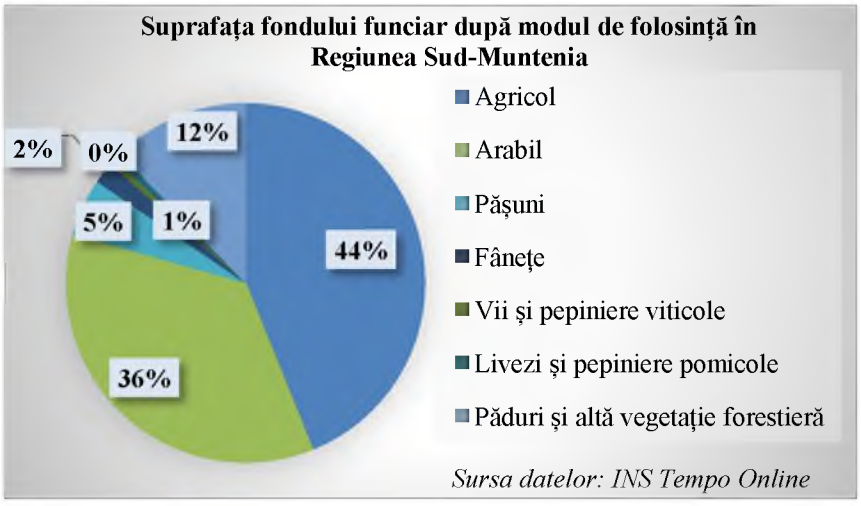

Se observă uşor că statistica ne plasează într-o poziţie privilegiată, de optim între volumul de resurse şi nivelul lor raportat la mărimea populaţiei.

Agricultura, ca sector important al economiei regionale este prezentă în toate județele regiunii Sud Muntenia, inclusiv în județul Prahova.

Suprafața totală a Regiunii Sud Muntenia în anul 2014 măsoară 3.445.299 ha din care suprafața terenului agricol este de 2.433.534 ha, teren arabil 1.968.944 ha, suprafețele de pășuni 286.449 ha, fânețe 108.792 ha, vii și pepiniere viticole 28.173 ha. Suprafața totală de terenuri neagricole fiind de 1.011.765 ha, iar pădurile și vegetația forestieră au o suprafață de 671.811 ha.

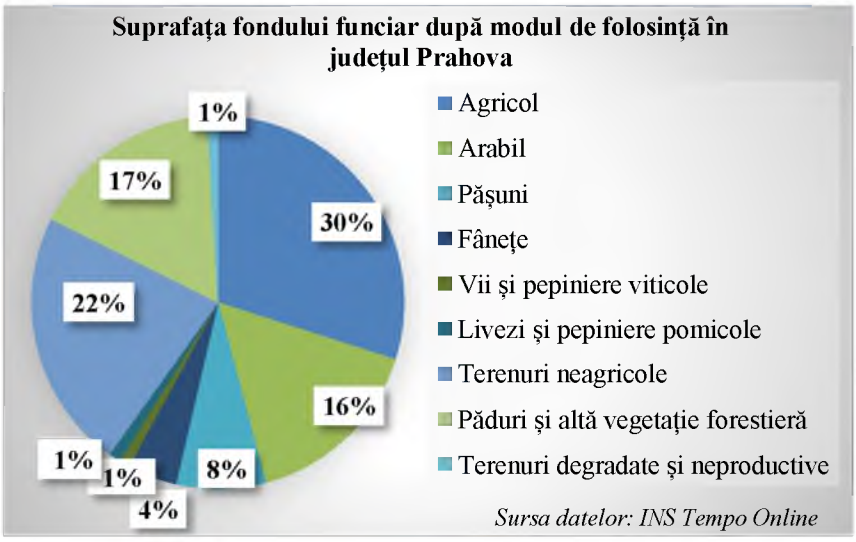

Județul Prahova are o suprafața totală de 471.587 ha, din care suprafața agricolă reprezintă 269.449 ha, suprafața arabilă este de 143.245 ha, pășuni 69.824 ha, fânețe 38.571 ha, vii și pepiniere viticole 8.235 ha, iar livezile și pepiniere pomicole 9.574. Totalul de terenuri neagricole are o suprafață de 202.138 ha, iar pădurile și vegetația forestieră au un total de 150.287 ha. Terenurile degradate și neproductive sunt în număr de 8.337 ha.

În comuna Poienarii Burchii, din totalul suprafeței de 4.902 ha, 4.319 ha reprezintă terenul agricol, 3995 ha teren arabil, 298 ha pășunile și 70 ha păduri și altă vegetație forestieră. Terenurile sunt utilizate în mare parte pentru activități agricole, cu precizarea că aproape întreaga suprafața agricolă este cultivată cu cereale.

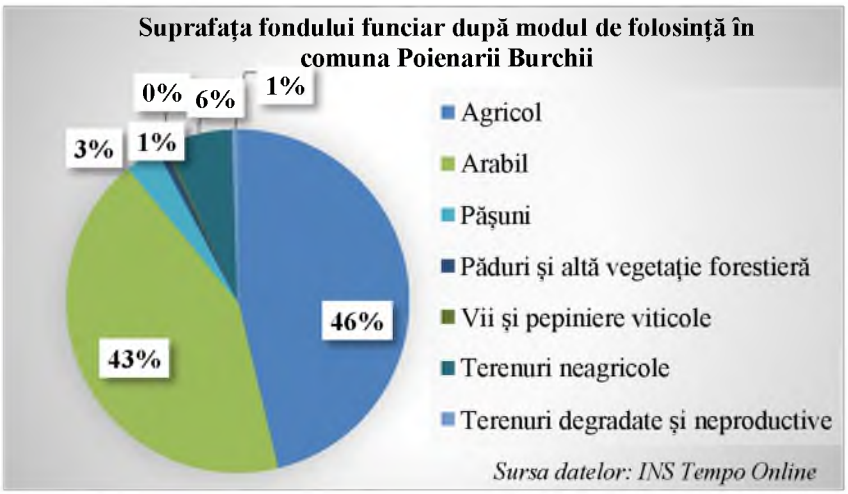

Terenurile neagricole se întind pe o suprafață de 583 ha și terenurile degradate și nepriductive au o suprafață de 50 ha.

La nivelul comunei, agricultura are un rol important pentru asigurarea veniturilor unei părți semnificative din populație, locuitorii având pământ proprietate proprie pe care îl muncesc și din care își asigură o parte din aceste produse necesare traiului zilnic.

Potenţialul natural şi economic de care dispune judeţul Prahova face ca agricultura să constituie un sector de bază în economia judeţului. Producţia vegetală este orientată cu precădere spre culturile de cereale boabe, plantele uleioase şi plante de nutreţ.

Fiind parte dintr-o zonă cu potențial agricol, localitatea Poienarii Burchii dezvoltă o agricultură specializată pe anumite tipuri de culturi, corespunzătoare condițiilor pedologice din regiune. Din punct de vedere geologic, principale tipuri de sol reprezentative pe teritoriul județului sunt clasele de calitate II (bună) și III (mijlocie), terenuri ce nu necesită aplicarea măsurilor agroameliorative. Cele mai bune terenuri pentru agricultură, regăsindu-se în zona Regiunii Sud Muntenia, inclusiv în județul Prahova. Solurile din această zonă sunt de tipul cernoziomului și dispun de rezerve apreciative de substanțe nutritive, constituindu-se în terenuri cu un grad ridicat de fertilitate.

Regiune	Clasa I (ha)	Clasa II (ha)	Clasa III (ha)	Clasa IV (ha)	Clasa V (ha)
Regiunea Sud Muntenia	88625,5	755750,5	645256,3	276098,8	103685,9
Clasele de calitate ale solurilor, pe anul 2011					

Predominante în localitate sunt culturile agricole de grâu, floarea-soarelui, porumb, orz, orzoaică, sorg, cultivându-se de asemenea şi legume şi lucernă. Producţia a fost următoarea: grâu: 455 t, porumb: 1308 t, rapiţă: 60 t, floarea soarelui: 275 t, orz: 17 t, orzoaică: 53 t, sorg: 25 t, cartofi: 40 t, lucernă: 47 t şi legume: 120 t.

În ce priveşte viitorul acestor culturi, acesta nu este lipsiat de ameninţări ale naturii, principalul pericol fiind reprezentat de schimbările climatice şi de efectul de seră al Terrei, dar şi de calitatea solurilor afectată, în grade diferite de poluare, de anumite activităţi industriale, atât din punct de vedere calitativ, cât şi din punct de vedere cantitativ.

Pe lângă agricultură, creşterea animalelor (Zootehnia) a fost cunoscută dintotdeauna ca şi îndeletnicire a localnicilor comunei Poienarii burchii, aceştia cresc bovine, ovine, cabaline, caprine, suine şi păsări, însă ca şi prioritate sunt efectivele de păsări care numără 6685 capete şi ovinele care sunt în număr de 1839 capete, urmând caprinele cu 325 capete, suinele cu 318 capete, bovinele cu 222 capete şi cabalinele în numpr de 30 capete.

3. Delimitare geografică

Comuna Poienarii Burchii se află în zona de câmpie, zonă care reprezintă principalul potenţial agricol al ţării, caracterizat prin întinderea mare a suprafeţei, calitatea solului, dar şi existenţa unor proprietăţi de mari dimensiuni. Comuna Poienarii Burchii se află situată în partea de sud-vest a judeţului Prahova, fiind reprezentativă pentru o zonă tipică de câmpie, pe marginea râului Ialomiţa.

Clima din această zonă este de tip temperat continental, cu veri calde şi ierni geroase, aici cantităţile de precipitaţii cad sub formă de averse, însă nu sunt foarte semnificative. Ultimii ani au fost marcaţi de viscole puternice, dar şi încălziri frecvente, fapt ce a condus la degradarea culturilor agricole.

3. Resurse umane utilizate în agricultură

Deşi forţa de muncă în agricultura României este în continuare una dintre cele mai numeroase din Europa, dinamica ponderii populaţiei ocupate în agricultură arată o tendinţă de scădere treptată a acesteia, de la 40,9% în anul 2001 la 27,7 % în anul 2008, respectiv 2,42 milioane persoane.

Cauzele scăderii ponderii populaţiei ocupate în agricultură ţin de retragerea multor persoane vârstnice, de veniturile mici realizate, neatractive pentru tineri şi investiţiile încă reduse în servicii şi mica industrie.

Populaţia ocupată în agricultură are o vârstă medie ridicată, fiind constituită din persoane care nu au o pregătire de specialitate şi o calificare adecvată, acest fapt se face prezent la asimilarea noilor tehnologii de producţie. Persoanele care conduc exploataţiile agricole individuale au deficienţe în ceea ce priveşte domeniul organizării afacerilor şi de aceea ne întâlnim cu un management defectuos.

O tendință pe termen mediu a productivității muncii în agricultură este dificil de stabilit, prin prisma faptului că atât producția, cât și productivitatea sunt influențate puternic de variațiile climatice.

În acelaşi timp, este necesar să se dezvolte sistemul de învaţământ şi pregătire continuă, să se timuleze atragerea tinerilor în sector şi să se restabilească o elită agricolă şi rurală. Reformarea sistemului de învăţământ şi reînfiinţarea profesiilor agricole sunt elemente esenţiale pentru vocaţia agricolă viitoare a României.

4. Agricultura ecologică

Agricutura ecologică promovează sisteme de producţie durabile, diversificate şi echilibrate, în vederea prevenirii poluării recoltei şi mediului. Producţia ecologică în cultura plantelor, fără utilizarea produselor tradiţionale nocive, cunoaşte o preocupare specială de câteva decenii în ţările dezvoltate economic. Interesul pentru produsele şi producţia ecologică este în continuă creştere şi în ţara noastră. Regretabil este faptul că suprafeţele cultivate în condiţii ecologice în ţara noastră sunt încă foarte reduse.

În vederea extinderii sistemului de agricultură ecologică în România, s-au stabilit reglementări legislative naţionale privind producerea, prelucrarea şi valorificarea produselor agroalimentare ecologice, în concordanţă cu normele internaţionale în acest sens.

Spre deosebire de agricultura convenţională, care reprezintă un sistem energo-intensiv, costisitor pentru societate, cu potenţial dăunător asupra mediului înconjurător şi a sănătăţii populaţiei, conceptul agriculturii ecologice se bazează pe o abordare holistă, în cadrul căreia natura este percepută mai mult decât elementele componente, considerate individual. Agricultura ecologică este un sistem de producţie care exclude utilizarea fertilizatorilor artificiali, a pesticidelor, hormonilor de creştere şi aditivilor în hrana animalelor. Agricultura ecologică se bazează pe asolamentul culturilor, respectiv metode biologice de protecţie a plantelor, care să menţină fertilitatea solului, să asigure plantele cu substanţe nutritive, să combată bolile, buruienele şi dăunătorii.

Fermele şi societăţile agroindustriale ecologice sunt, în general, de dimensiuni mici sau mijlocii. Majoritatea fermelor ecologice ocupă suprafeţe mici (0,5-30 ha), cultivă şi/sau cresc un număr mic din una, două sau trei specii de plante şi animale şi, respectiv prelucrează unul, două sau trei produse agricole diferite.

În ţara noastră, producţia ecologică se defineşte prin obţinerea de produse agroalimentare fără utilizarea produselor chimice de sinteză, în conformitate cu regulile de producţie ecologică, care respectă standardele, ghidurile şi caietele de sarcini naţionale şi sunt atestate de un organism de inspecţie şi certificare. Cererea de produse agricole ecologice fiind în creştere, se poate considera o nouă oportunitate pentru exportul agriculturii româneşti.

Potenţialul productiv în sistem ecologic de agricultură al ţării noastre poate să ajungă până la 15-20% din suprafaţa totală agricolă, suprafeţele cele mai mari fiind concentrate în zona de deal – munte, unde tehnologiile de întreţinere şi exploatare a păşunilor s-au bazat pe metode tradiţionale - ecologice (aplicarea gunoiului de grajd, exploatare prin păşunat şi/sau cosit, folosirea trifoiului ca plantă furajeră şi amelioratoare a fertilităţii solului, utilizarea sistemului mixt vegetal-zootehnic).

La nivelul comunei noastre, sunt persoane care practică agricultura ecologică prin cultivarea de plantații fără nici un fel de stimulatori de creștere sau fertilizanți, produsele pe care le recoltează și din

care realizează produse ecologice sunt înregisterate şi sunt utilizate pentru consum propriu şi comercializare.



ECONOMIE

ECONOMIE

1. Context economic

România este un stat european care se bucură de suficiente calităţi în ceea ce priveşte resursele de teren, apă şi resurse umane. Cu toate acestea, până în momentul de faţă, aceste avantaje au avut doar o influenţă limitată în ceea ce priveşte generarea unei dezvoltări semnificative şi a unei restructurări în agricultură şi în zonele rurale.

Investiţiile şi competitivitatea din România constituie încă elemente care trebuie îmbunătăţite şi conduse către o direcţie comună, pentru a se reuşi accelerarea creşterii economice şi asigurarea unei convergenţe a veniturilor cu cele din Uniunea Europeană.

România a evoluat în condiţii puternic accentuate de manifestarea virulentă a crizei financiare şi economice globale. În momentul debutului crizei, economia românească trecuse printr-o perioadă de mai mulţi ani de creştere economică, dar însoţită de acumularea unui deficit extern relativ important, precum şi de majorarea datoriei externe pe termen scurt. Pe fondul crizei, scăderea economică a condus la reducerea investiţiilor şi majorarea importantă a şomajului, ceea ce compromite procesul de convergenţă reală şi starea financiară a companiilor şi a populaţiei.

În mediul rural, economia prezintă diferenţieri semnificative în funcţie de regiunile din care face parte, de trăsăturile demografice specifice, sociale şi economice. Această diferenţiere se face vizibilă mai ales în ceea ce priveşte sărăcia în spaţiul rural românesc, reflectată într-un nivel scăzut de trai al populaţiei şi în lipsa de surse de venituri alternative.

În regiunea Sud Muntenia se produce aproximativ 13% din PIB-ul economiei la nivel naţional. O importanţă deosebită întâlnim în sectorul de agricultură care are un aport foarte crescut la obţinerea produsului intern brut pe regiune, cauza determinantă fiind suprafaţa agricolă de 2.438,8 mii ha reprezentând 70,8% din suprafaţa totală a regiunii. Astfel, regiunea Sud Muntenia ajunge să atingă un potenţial agricol înalt şi să împingă poziţionarea acesteia în vârful celor 8 regiuni de dezvoltare.

Ca sector important al economiei regionale, agricultura îşi face simţită prezenţa în majoritatea judeţelor din Sud Muntenia, însă valoarea cea mai mare este preluată de judeţele din sudul acesteia, Giurgiu, Călăraşi, Teleorman şi Ialomiţa.

În ce priveşte domeniul construcţiilor, acestea ajută produsul intern brut cu o pondere ce nu depăşeste 5%, însă în domeniul serviciilor, ponderea este de 38% în produsul intern brut regional, fapt ce poziţionează regiunea pe ultimul loc la aceste domenii.

Pentru realizarea produsului intern brut, în sectorul de industrie s-a realizat o pondere de 29%, procent cu mult peste media naţională. Industria are o semnificativă contribuţie având ramuri foarte diverse şi cu o mulţime de activităţi specifice industriale, cum ar fi: producţia de energie termică, electrică, gaze, producţia de extracţie şi prelucrare a petrolului, a gazelor naturale, a cărbunelui, a nisipurilor, a argilei şi a sării, producţia de utilaje petroliere, producţia de prelucrare a lemnului, a produselor alimentare, a textilelor, producţia de echipamente şi mijloace de transport, fabricarea de maşini şi automobile, etc.

Forța de muncă, este cunoscută ca fiind una dintre cele mai importante activități, nu doar la nivel de țară ci pentru întreaga lume. Privind ocuparea forței de muncă, la nivelul regiunii Sud Muntenia, aceasta se axează în special pe agricultură, cu precădere în județele din sudul ţării, iar nordul ţării este concentrat mai mult pe partea de industrie și servicii. Sud Muntenia vine cu o contribuție de 14% la ocuparea totală a forței de muncă.

Venirea crizei economice și financiare și-a făcut simțită prezența la jumătatea anului 2008 și a înregistrat un impact negativ semnificativ asupra economiei regionale, ce s-a resimțit prin scăderea numărului de salariați, prin reducerea volumului de investiții străine și autohtone și chiar prin retragerea unor companii străine din regiune.

2. Activitatea economică

În ce privește activitatea economică a comunei Poienarii Burchii, conform datelor furnizate de primărie, o parte însemnată dintre societăți sunt S.R.L.-uri (societăți cu răspundere limitată) care au ca domeniu de activitate agricultura, comerțul, producția, serviciile, creșterea animalelor, etc.. În vederea dezvoltării afacerilor, zona reprezintă un factor pozitiv important, însă majoritatea sumelor investite de către investitori sunt reduse.

Toate societățile din comuna, peste 100 la număr se regăsesc înregistrate și la sediul Primăriei Poienarii Burchii.

3. Forța de muncă

În Sud Muntenia, chiar dacă forța de muncă se află la un nivel înalt de educație și calificări, majoritatea persoanelor cu studii de specialitate aleg să migreze către alte țări și să își valorifice acolo potențialul.

Forța de muncă în ultimii ani a manifestat o tendință de declin, mai ales în sectorul de agricultură din mediul rural, însă a exprimat o creștere a forței de muncă în domeniul serviciilor.

În mediul rural, locurile de muncă disponibile sunt relativ reduse, iar economia rurală nu este suficient de diversificată, bazându-se preponderent pe agricultură. La acestea se adaugă şi nivelul redus de pregătire profesională a persoanelor. Din cauză că sistemul educaţional nu s-a adaptat la cerinţele specifice mediului rural, populaţia rurală din ţara noastră nu dispune de formare sau experienţă specializată pentru diversele activităţi economice. Se impune astfel necesitatea unor măsuri care să stimuleze crearea de noi locuri de muncă pe o durată lungă în mediul rural.

Atât la nivelul județean, cât și particular în cadrul comunei noastre, principala caracteristică este dependența semnificativă de o singură ramură de activitate economică, și anume agricultura.

Resursele de muncă au cunoscut o uşoară creştere în perioada 2007-2013. Diferența din anul 2013 față de anul 2007 înregistrând un procent de 1,63%, la nivel național.

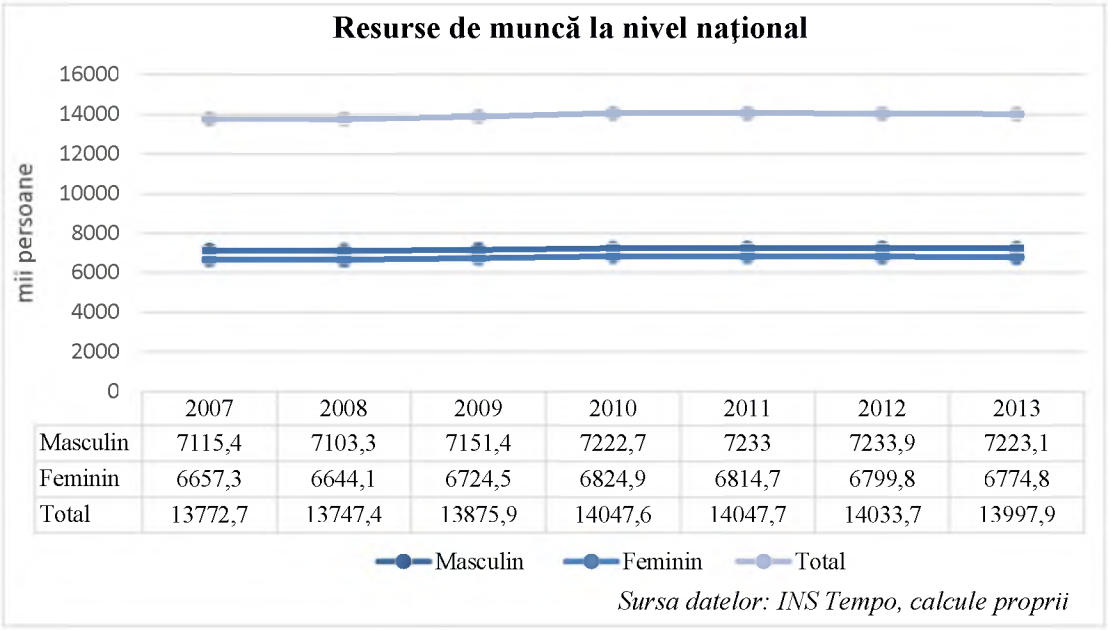

	2007	2008	2009	2010	2011	2012	2013
Masculin	7115,4	7103,3	7151,4	7222,7	7233	7233,9	7223,1
Feminin	6657,3	6644,1	6724,5	6824,9	6814,7	6799,8	6774,8
Total	13772,7	13747,4	13875,9	14047,6	14047,7	14033,7	13997,9

Sursa datelor: INS Tempo, calcule proprii

La nivel de regiune, creşterea din 2013 față de 2007 este de 0,95%.

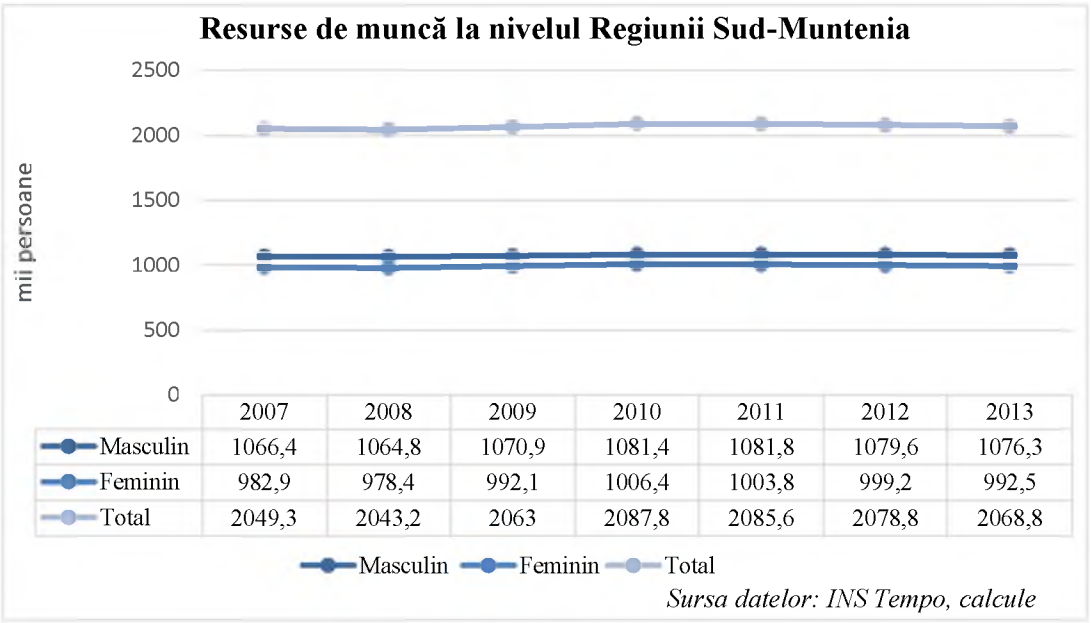

	2007	2008	2009	2010	2011	2012	2013
Masculin	1066,4	1064,8	1070,9	1081,4	1081,8	1079,6	1076,3
Feminin	982,9	978,4	992,1	1006,4	1003,8	999,2	992,5
Total	2049,3	2043,2	2063	2087,8	2085,6	2078,8	2068,8

Sursa datelor: INS Tempo, calcule

În ceea ce privește resursele de muncă la nivelul județului Prahova, procentul este de 0,71%, situaţia fiind pe un trend descendent.

Resurse de muncă la nivelul judeţului Prahova



	2007	2008	2009	2010	2011	2012	2013
Masculin	272,2	271,5	272,6	273,7	273	271,7	270,9
Feminin	255,8	254,5	257,3	259,3	257,9	255,6	253,3
Total	528	526	529,9	533	530,9	527,3	524,2



Sursa datelor: INS Tempo, calcule proprii

Potrivit Institutului Naţional de Statistică, în anul 2007, la nivel regional, populația activă civilă era de 1280,9 mii persoane, pe când în județul Prahova populația activă civilă era de 315,7 mii persoane. Potrivit datelor statistice, în anul 2013 situiația nu a fost deloc promițătoare, datele fiind oscilante. În Regiunea Sud Muntenia populația activă civilă era de 1263,6 mii persoane, marcând o scădere față de 2007 de 1,30%, iar în județul Prahova populația activă civilă a scăzut la 307,6 mii persoane, înregistrând 2,56%.

Populaţia activă civilă caracterizează oferta potenţială de forţă de muncă și gradul de ocupare a populaţiei cuprinzând: populaţia ocupată civilă și șomerii înregistraţi.

Populația activă civilă la nivel Regiunii Sud-Muntenia

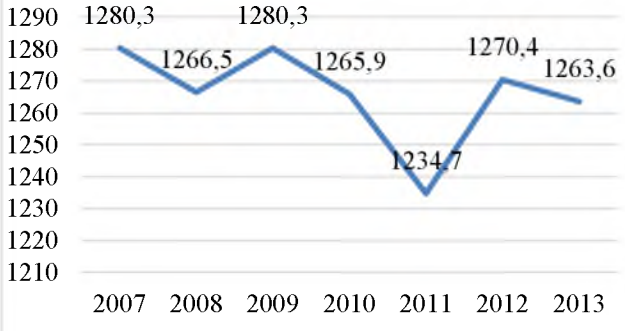

Sursa datelor: INS Tempo, Calcule proprii

Populația activă civilă la nivelul județului Prahova

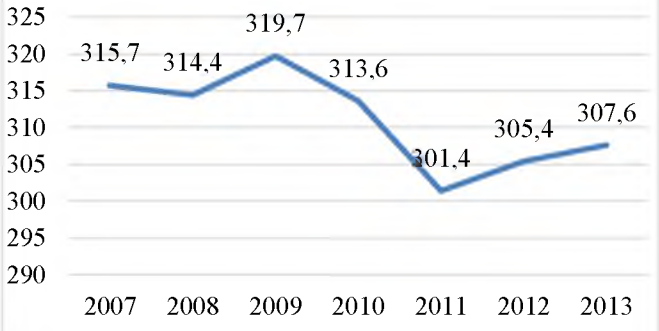

Sursa datelor: INS Tempo, Calcule proprii

Deşi la nivelul ţării noastre criza economică a avut efecte în rândul numărului de persoane ocupate, numărul acestora scăzând în ultimii ani şi mai ales în activitățile economice, cum ar fi: comerțul, industria, transportul, investițiile imobiliare, învățământul, s-a constatat, tot în această perioadă, că populația ocupată civilă a lucrat în agricultură, silvicultură, pescuit, chiar şi comerț.

Cu toate că efectul crizei a avut urmări, există şi au existat domenii precum restaurantele, hotelurile, tranzacțiile financiare şi sănătatea unde populația ocupată a înregistrat creşteri, solicitându-se în cadrul acestor domenii nevoia de personal.

3.1. Persoane salariate

Salariatul este persoana care-şi exercită activitatea pe baza unui contract de muncă într-o unitate economică sau socială, indiferent de forma ei de proprietate sau la persoane particulare, în schimbul unei remuneraţii sub forma de salariu, plătit în bani sau natură, sub forma de comision, etc. Numărul mediu al salariaţilor reprezintă numărul de salariaţi angajaţi cu contracte individuale de muncă, plătiţi de întreprindere pentru o durată medie normală a timpului de lucru, pe perioada de referinţă.

Numărul mediu al salariaţilor la nivelul Regiunii Sud Muntenia înregistrează un procent în scădere, de 11,55%, în anul 2007 având un număr de 597.039 salariaţi şi în anul 2013 numărul fiind de 528.069 salariaţi.

La nivel de judeţ, situaţia este la fel de îngrijorătoare, numărul mediu al salariaţilor în 2007 fiind de 184.485, în timp ce în 2013 erau 161.424 salariaţi, iar diferenţa din anul 2013 faţă de anul 2007 măsoară un procent în scădere de 12,50%.

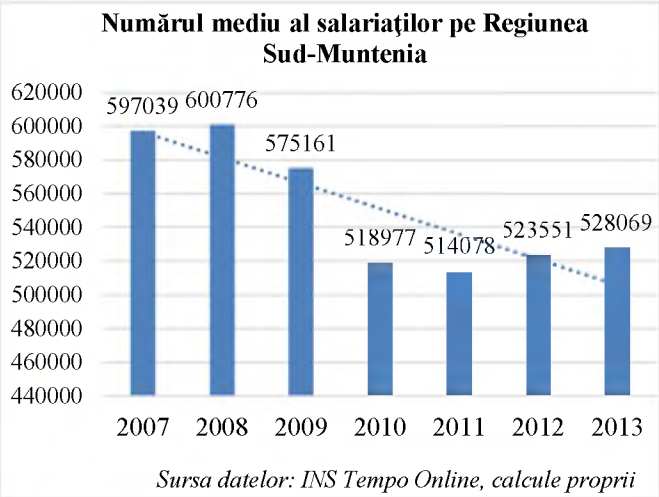

Sursa datelor: INS Tempo Online, calcule proprii

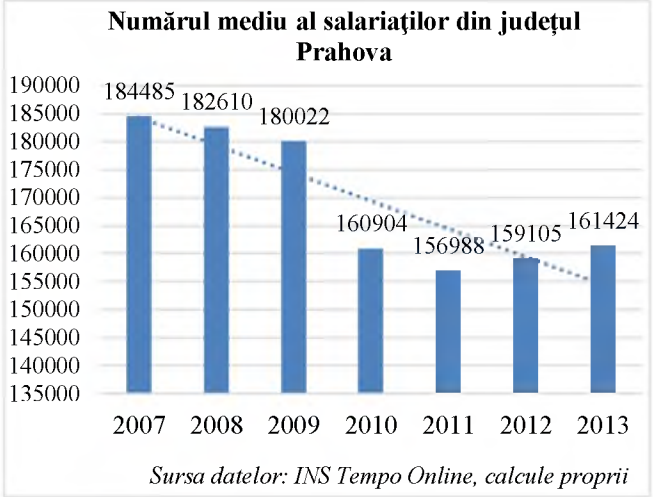

Sursa datelor: INS Tempo Online, calcule proprii

În anul 2007, în localitatea Poienarii Burchii, conform datelor preluate de pe INS Tempo Online, numărul mediu al salariaţilor înregistra 167 de persoane salariate, faţă de anul 2013 când s-a constatat o creştere a acestora ajungandu-se la un număr de 186 persoane salariate. Diferenţa din anul 2013 faţă de anul 2007 înregistrează un procent crescut cu 11,38%.

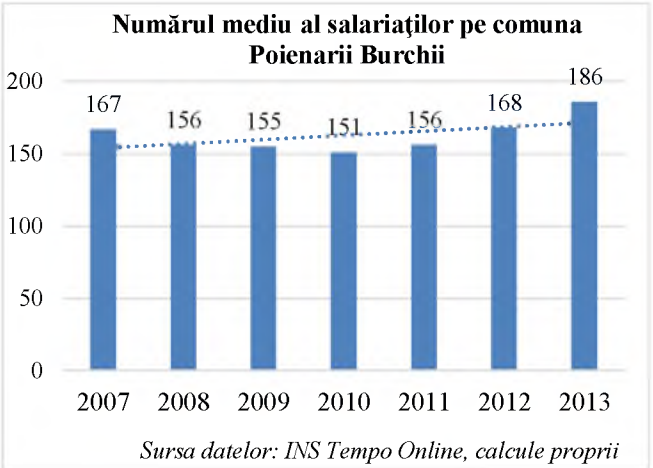

Sursa datelor: INS Tempo Online, calcule proprii

3.2.Câştig salarial

Câştigul salarial nominal net se obţine prin scăderea din câştigul salarial nominal brut a: impozitului, contribuţiei salariaţilor pentru asigurările sociale de sănătate, contribuţiei individuale de asigurări sociale de stat şi a contribuţiei salariaţilor la bugetul asigurărilor pentru şomaj. În Regiunea Sud Muntenia, în anul 2012, acesta a fost de 1.394 lei, faţă de 1220 în anul 2008.

3.3.Şomajul

În comună, fenomenul crizei economice s-a resimţit la fel ca în întreaga ţară. Astfel, conform datelor statistice din ultimii ani, rata şomajului a înregistrat o creştere semnificativă.

În anul 2011, numărul şomerilor înregistraţi la sfârşitul lunii ianuarie era în creştere, 124 persoane faţă de anul 2014 când numărul acestora a început să scadă la 54 de şomeri.

În luna ianuarie 2014, în localitatea Poienarii Burchii numărul de şomeri înregistraţi era de 54 persoane. Perioada imediat următoare a marcat fluctuaţii, însă în luna decembrie a atins un număr de 56 şomeri.

Anul 2011	Ian.	Feb.	Mar.	Apr.	Mai	Iun.	Iul.	Aug.	Sep.	Oct.	Nov.	Dec.
Poienarii Burchii -Total	124	109	88	81	79	60	72	76	58	58	57	54
Masculin	81	73	60	56	52	40	47	46	30	29	28	31
Feminin	43	36	28	25	27	20	25	30	28	29	29	23

Anul 2014	Ian.	Feb.	Mar.	Apr.	Mai	Iun.	Iul.	Aug.	Sep.	Oct.	Nov.	Dec.
Poienarii Burchii -Total	55	52	54	57	55	51	55	57	58	53	55	56
Masculin	37	35	36	36	35	32	34	35	35	32	33	33
Feminin	18	17	18	21	20	19	21	22	23	21	22	23

Evoluţie pe luni nr. şomeri Poienarii Burchii – sursa INS –

În ceea ce priveşte media anuală a numărului de şomeri înregistraţi, aceasta a scăzut de la 76 şomeri în 2011 până la 60 şomeri în 2012 şi la 56 şomeri în 2013. Din anul 2011 şi până în anul 2014 media anuală a numărului şomerilor a scăzut cu 28,16%.

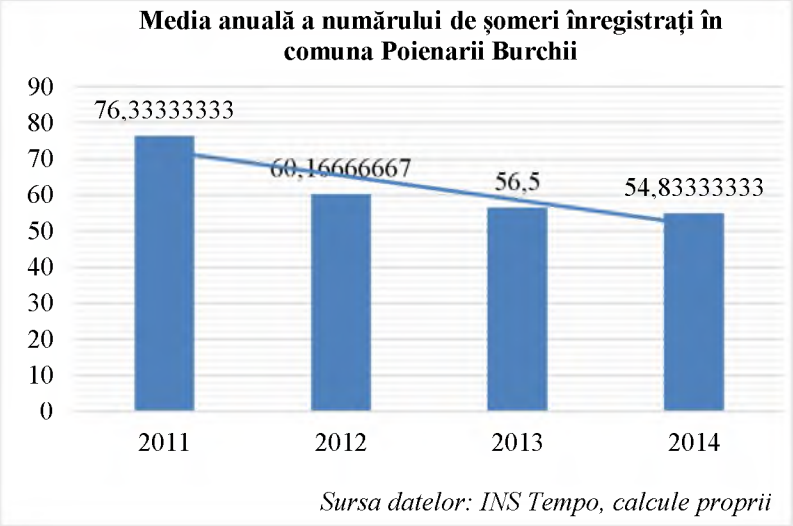

Sursa datelor: INS Tempo, calcule proprii

INFRASTRUCTURĂ

INFRASTRUCTURA

1. Noțiuni generale

Un rol semnificativ în organizarea şi planificarea teritorială generală în România, îl reprezintă infrastructura de transport. În prezent, se constată o dezvoltare neuniformă a infrastructurii, cu dereglări masive în anumite regiuni.

În România, transportul cuprinde reţeaua navală, feroviară, aeriană şi rutieră. Transportul naval cuprinde transportul maritim şi transportul pe căile şi canalele navigabile. Elementele care favorizează desfăşurarea transporturilor pe apă sunt cursul Dunării şi vecinătatea Mării Negre care permit circulația de vase intern şi extern.

Porturile româneşti, în prezent, înregistrează peste 49.000 mp construcţii hidrotehnice pentru acostarea navelor, din care 18,1% au o vechime de peste 50 de ani şi necesită lucrări urgente de reconstrucție.

În ce priveşte transportul feroviar în România, se remarcă un continuu proces de degradare, evoluția căilor ferate fiind în declin semnificativ. Starea precară a infrastructurii, calitatea şi vechimea materialului rulant duc la scăderea transportului de mărfuri, la circulația cu viteze reduse, de doar 40-60 km/h şi la scăderea constantă a numărului de pasajeri transportați.

La nivel național, în anul 2010, lungimea rețelei feroviare înregistra 10.785 km, aflându-se în scădere față de anul 2001. Cauzele care afectează căile ferate sunt legate de uzura fizică avansată pe care o au elementele rulante, atât din punct de vedere tehnic, cât şi al condițiilor de confort scăzut al vagoanelor de transport persoane.

Transportul aerian este compus din căi interne şi internaționale care asigură traficul de marfă şi călători între aeroporturi şi survolul aeronavelor străine leagând aeroporturile internaționale din străinătate cu cele aflate în România.

Față de transportul feroviar, infrastructura aeroportuară din România s-a dezvoltat pozitiv în ultimii 5 ani, modernizându-se şi extinzându-şi legăturile aeriene internaționale şi înregistrând o creştere a traficului de pasageri.

Pe de altă parte, în toată țara, se constată o dezvoltare neuniformă a infrastructurii de transport, lipsa unor autostrăzi, în afară de câteva porțiuni scurte (București-Pitești, București-Cernavodă-Constanța, București-Ploiești, Gilău-Câmpia Turzii, centura Sibiului şi alte sectoare terminate parțial) care au o lungime mai mică de 500 km.

Deşi este destul de slab dezvoltată, rețeaua de drumuri publice asigură o bună comunicare în special între centrele urbane din țară şi facilitează accesul din şi înspre centrele importante. Investițiile atrase prin programele de cooperare transfrontalieră în ultimii ani au marcat o creştere mai accentuată a lungimii drumurilor publice, unele beneficiind de modernizare şi reabilitare altele find nou construite.

De asemenea, prin infrastructura de bază se înțelege, pe lângă drumuri şi căi ferate şi conductele de apă potabilă, canalizarea, conductele de gaze, rețele de curent electric, rețeaua de telefonie şi tratarea deşeurilor, fapt ce asigură colaborarea județului cu alte județe prin creşterea accesibilității.

Deşi în perioada 2005-2012 lungimea rețelei de distribuție a apei potabile din mediul rural a înregistrat o creştere considerabilă (cu 55,65%), accesul populației rurale la rețeaua de alimentare cu apă

este mai scăzut decât în mediul urban (70,29% localități rurale față de 99% localități din mediul urban). În ceea ce privește lungimea rețelei de canalizare din mediul rural, aceasta a crescut cu 22,68% în perioada analizată, numărul de localități rurale care beneficiază de canalizare fiind cu 75,37% mai scăzut decât localitățile din mediul urban (21,53% în rural față de 96,90% în urban).

2. Infrastructura de transport

În ce privește infrastructura de bază, problema cea mai importantă este dată de modernizarea drumurilor. Cu o rețea de drumuri bine dezvoltată se înlesnește și se reduce timpul de deplasare spre anumite destinații, astfel sporindu-se accesul în regiune și din regiune către alte zone. Prin urmare, construirea de drumuri este costisitoare, iar investițiile făcute în infrastructura de transport sunt în zone unde densitatea populației este ridicată și astfel factorii de decizie în planificare sunt nevoiți sa recurgă la un compromis între eficiența economică și dezvoltarea regională pe termen lung.

În Regiunea Sud Muntenia, în anul 2011, rețeaua de drumuri publice măsura un total 12.707 km, plasându-se pe locul II în țară, cu un procent de 15,18% din total.

Rețeaua rutieră acoperă astfel o mare parte din infrastructura transporturilor, facilitând o bună comunicare între marile centre urbane din regiune, cum ar fi: București, Portul Maritim Constanța, Giurgiu care este punct de trecere al frontierei cu Bulgaria prin intermediul podului Prieteniei Giurgiu – Ruse (rutier și feroviar). Din totalul drumurilor publice din regiunea Sud Muntenia, 21,96% erau drumuri naționale, iar 78,04% drumuri județene și comunale.

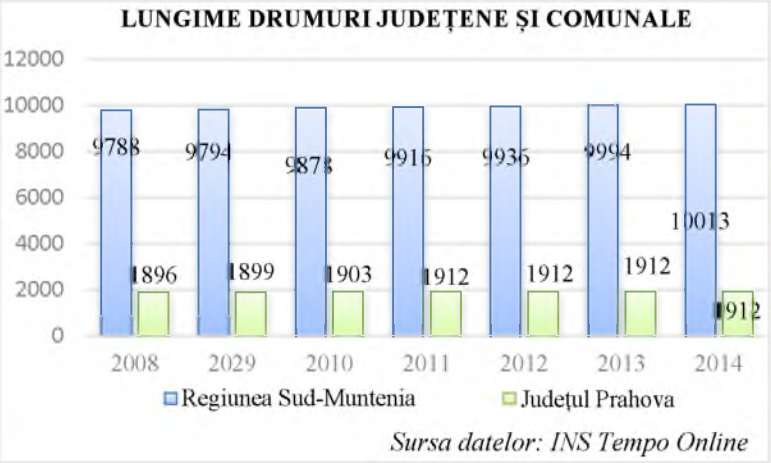

În anul 2014, în Regiunea Sud Muntenia lungimea drumurilor județene și comunale era de 10.013 km, iar la nivelul județului Prahova, drumurile județene și comunale măsurau o lungime de 1912 km.

Din anul 2007 și până în anul 2014 lungimea drumurilor județene și comunale din județul Prahova a tot oscilat, dar creșteri semnificative nu au fost înregistrate.

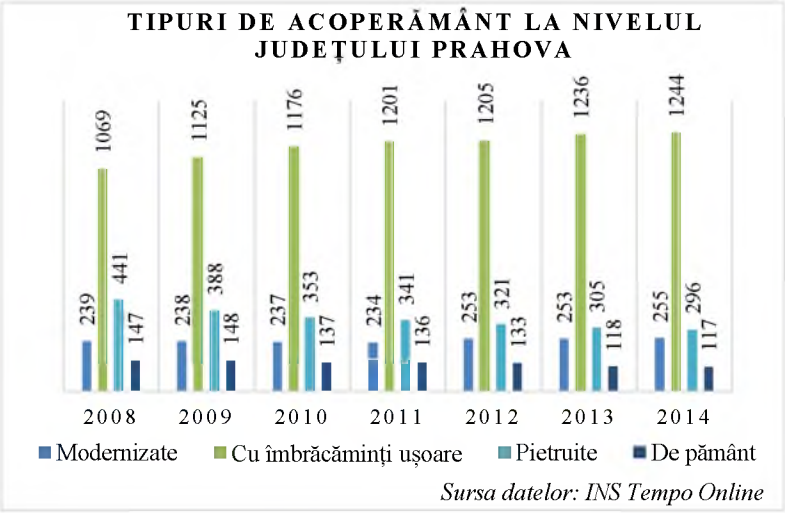

În județul Prahova, drumurile modernizate în anul 2014 măsurau 255 km, cele cu îmbrăcăminți ușoare 1244 km, drumurile pietruite aveau o lungime de 296 km și drumurile acoperite de pământ aveau o lungime de 117 km. Trendul ascendent, este vizibil, a vut loc de la an la an, cu observația că drumurile de pământ, în anul 2012 au înregistrat o scădere majoră față de anii precedenți, de la 148 km în anul 2009 la 117 km în anul 2014.

La sfârşitul anului 2011, starea tehnică a reţelei de drumuri publice a regiunii Sud Muntenia, era în manieră generală, nesatisfăcătoare, situaţia pe categorii fiind după cum urmează: drumuri modernizate, 4.219 km reprezentând 33,20% din lungimea totală, cu îmbrăcăminţi uşoare rutiere în lungime de 4.101 km reprezentând 32,27%, drumuri pietruite cu lungimea de 3.304 km în procent de 26% şi drumuri acoperite de pământ în lungime de 1.083 km reprezentând un procent de 8,53%.

Reţeaua feroviară a regiunii Sud Muntenia este bine dezvoltată, în anul 2011 se înregistra o lungime de 1.251 km de cale ferată, iar liniile de cale ferată electificată aveau o lungime de 439 km.

Transportul aerian, se realizează în regiune prin aeroportul Otopeni amplasat la maximum 120 km de capitalele judeţelor regiunii.

Cu privire la transportul public în şi dinspre localităţile învecinate, acesta se efectuează cu mijloace de transport personale sau mijloace de transport ale unor firme. Comuna este deservită de calea ferată cu ruta Bucureşti – Ploieşti. Accesul la serviciile de transport feroviar se realizează prin gara CFR Crivina, amplasată pe calea ferată la 20 km de municipiul Ploieşti spre capitala Bucureşti.

Comuna Poienarii Burchii are legătură directă cu municipiul Ploieşti, fiind tranzitată de DJ 101E şi DJ 101A.

Accesul în comună se poate face:

- dinspre comuna Gorgota, prin satul Pioreşti, în partea de est;
- dinspre comuna Şirna, prin satul Cărbunari, în partea de nord;
- dinspre comuna Corneşti (judeţul Dambovița), prin satul Tătărai, în partea de est;
- dinspre comuna Periş (judetul Ilfov), prin satele Podu Văleni şi Ologeni, în partea de sud.

În comuna Poienarii Burchii au avut loc reabilitari şi amenajări ale drumurilor comunale şi săteşti, prin realizarea lucrărilor de asfaltare executate în perioada 2008-2012, astfel:

- în satul Poienarii Vechi - lungimea drumurilor existente este de 1.260 km asfaltate şi 665 m neasfaltate şi nebetonate;

- în satul Poienarii Rali - lungimea drumurilor existente este de 6.892 km asfaltate şi 2.730 km neasfaltate şi nebetonate;

- în satul Pioreşti, lungimea drumurilor existente este de 1 km asfaltate şi 1.350 km neasfaltate şi nebetonate;

- în satul Poienarii Burchii, lungimea drumurilor existente este de 2.505 km asfaltate şi 495 m neasfaltate şi nebetonate;

- în satul Cărbunari, lungimea drumurilor existente este de 1.821 km neasfaltate şi nebetonate iar restul drumurilor sunt acoperite cu asfalt fiind parte din drumurile judeţene;

- în satul Podu Văleni, lungimea drumurilor existente este de 440 m neasfaltate şi nebetonate iar restul drumurilor sunt asfaltate fiind parte din drumurile judeţene;

- în satul Ologeni, lungimea drumurilor existente este de 4.715 km asfaltate şi 9.958 m neasfaltate şi nebetonate;

- în satul Tătărăi, lungimea drumurilor existente este de 2.615 km asfaltate şi 2.290 m neasfaltate şi nebetonate.

3. Infrastructura de alimentare cu apă potabilă

În comuna Poienarii Burchii se dispune de un sistem propriu de alimentare cu apă, lungimea totală a rețelei simple de distribuție a apei potabile măsura 30,4 km în anul 2013. Alimentarea cu apă potabilă în satele comunei se face prin puțuri forate de către operatorul Hidro Prahova. În satul Poienarii Vechi lungimea rețelei de distribuție a apei potabile este de 1,7 km, în satul Poienarii Rali este de 5,6 km, în satul Pioreşti este de 3,2 km, în satul Poienarii Vechi este de 7,8 km, în satul Cărbunari lungimea este de 1 km, în satul Podu Văleni este de 2 km, în satul Ologeni este de 13,2 km, iar în satul Tătărăi este de 3,4 km.

În comună, nu există un sistem de canalizare, iar apele uzate menajere sunt preluate de fose speciale vidanjabile, scurgerea apelor meteorice făcându-se prin şanţuri care mărginesc drumurile comunale şi sătești.

Pe de altă parte, comuna nu dispune de un sistem de irigaţii care să fie prielnic dezvoltării culturilor agricole din regiune, însă sunt anumite societăți agricole care au propriile sisteme de irigații.

4. Infrastructura de gaze naturale

Comuna Poienarii Burchii este racordată la reţeaua de distribuţie a gazelor naturale, existând conducte de gaze în satele Pioreşti, Poienarii Burchii şi Cărbunari.

Alimentarea cu gaze naturale se face de către subcontractor S.C. MegaConstruct S.A.

5. Infrastructura de energie electrică

Rețeaua de energie electrică cuprinde întreg teritoriul comunei Poienarii Burchii. Alimentarea cu energie electrică este realizată pe stâlpi comuni cu rețeaua electrică de distribuție publică şi alimentarea se face din aceleaşi posturi de transformare. Stâlpii sunt de beton şi se regăsesc în fiecare sat, sunt amplasați pe marginea drumului sau uneori sunt regăsiti prin grădini şi terenuri cu altă destinație. Alimentarea energiei electrice în comună este asigurată de compania ELECTRICA Furnizare SA.

În ce privește gospodăriile individuale alimentarea cu energie electrică se realizează din rețeaua electrică de joasă tensiune, aerian, din consola pozată pe clădiri. Aceste instalații alimentează integral consumatorii, atât pe cei casnici cât şi societățile comerciale.

În ce privește iluminatul public al comunei Poienarii Burchii, rețeaua se extinde în toate satele, astfel, sunt luminate toate străzile comunei, pe o lungime de 42,4 km.

6. Infrastructura de telecomunicații

La nivelul comunei Poienarii Burchii, furnizorii de servicii care oferă telefonie fixă sunt S.C. NextGen Communications S.R.L. Odată cu răspândirea telefoniei mobile, foarte mulți din locuitorii comunei au renunțat la serviciul de telefonie fixă. Serviciile de telefonie mobilă sunt furnizate de către Vodafone, Telekom şi Orange, care au acoperire pe teritoriul comunei.

Serviciile de televiziune sunt oferite de către firma S.C. NextGen Communications S.R.L. Prahova, care oferă televiziune prin cablu.

Pe de altă parte, serviciile poştale sunt asigurate de Oficiul Poştal al Poştei Române.

Nu în ultimul rând, serviciile de internet sunt răspândite în comună, majoritatea locuitorilor având acces la internet prin intermediul telefoniei mobile, dar şi al firme S.C. NextGen Communications S.R.L.

7. Gestiunea deşeurilor

Odată cu obligativitatea închiderii tuturor depozitelor de deşeuri menajere ce se găseau în mediul rural, primăriile au fost nevoite să rezolve problemele apărute în ce priveşte colectarea şi transportarea gunoiului la depozitele care au rămas încă deschise. Astfel, în comuna Poienarii Burchii, serviciul de salubritate îl îndeplineşte firma S.C. ITECOL TEHNICA S.R.L Ploieşti, aceasta colectând gunoiul menajer de pe întreg teritoriul comunei şi transportând deşeurile către depozite special amenajate.

În comuna Poienarii Burchii nu există o platformă de gunoi unde să se poată colecta deşeurile, de cele mai multe ori, cetăţenii comunei gestionează singuri deşeurile colectate în gospodăriile lor şi aleg să le depoziteze, pentru a putea fi transportate mai uşor de către maşina firma de salubrizare a primăriei. Gunoiul de grajd transportat pe câmp este utilizat şi ca îngrăşământ natural.



ORGANIZARE INSTITUȚIONALĂ

ORGANIZARE INSTITUȚIONALĂ

1. Administrația publică locală

Administrația publică locală își desfășoară activitatea în baza Legii nr. 215 /2001, cu modificările şi completările ulterioare. Consiliul local şi primarul funcţionează ca autorităţi ale administraţiei publice locale, gestionând situaţia publică din localitate. În scopul asigurării autonomiei locale, autorităţile administraţiei publice locale au dreptul să instituie şi să perceapă impozite şi taxe locale, să elaboreze şi să aprobe bugetul local.

Consiliul local exercită următoarele categorii de atribuţii:

a) atribuţii privind organizarea şi funcţionarea aparatului de specialitate al primarului, ale instituţiilor şi serviciilor publice de interes local şi ale societăţilor reglementate de Legea nr. 31/1990, republicată, cu modificările şi completările ulterioare, şi regiilor autonome de interes local;
b) atribuţii privind dezvoltarea economico-socială şi de mediu a localității;
c) atribuţii privind administrarea domeniului public şi privat al localității;
d) atribuţii privind gestionarea serviciilor furnizate către cetăţeni;
e) atribuţii privind cooperarea interinstituţională pe plan intern şi extern.

Primarul reprezintă unitatea administrativ - teritorială în relaţiile cu alte autorităţi publice, cu persoanele fizice sau juridice române ori străine, precum şi în justiţie. Acesta îndeplineşte următoarele categorii principale de atribuţii:

a) atribuţii exercitate în calitate de reprezentant al statului, în condiţiile legii;
b) atribuţii referitoare la relaţia cu consiliul local;
c) atribuţii referitoare la bugetul local;
d) atribuţii privind serviciile publice asigurate cetăţenilor;
e) alte atribuţii stabilite prin lege.

În relaţia cu Consiliul local, primarul:

a) prezintă Consiliului local, în primul trimestru, un raport anual privind starea economică, socială şi de mediu a unităţii administrativ - teritoriale;
b) prezintă, la solicitarea Consiliului local, alte rapoarte şi informări;
c) elaborează proiectele de strategii privind starea economică, socială şi de mediu a unităţii administrativ - teritoriale şi le supune aprobării Consiliului local.

Pentru punerea în aplicare a activităţilor date în competenţa sa prin actele normative, primarul beneficiază de aparatul de specialitate, la conducerea căruia se află. Aparatul de specialitate al primarului este structurat pe compartimente funcţionale. Compartimentele funcţionale ale acestuia sunt încadrate cu funcţionari publici şi personal contractual. Primarul conduce şi serviciile publice locale.

În cadrul primăriei Poienarii Burchii lucrează 39 persoane cu următoarele încadrări: primar, viceprimar, secretar, referent (contabil), auditor, referent (agent agricol), consilier (specialist topo),

inspector specialitate (informatică), consilier juridic, referent (casier) şi guard, iar consiliul local este format din 15 consilieri.

La nivelul primăriei Poienarii Burchii, raportul dintre cetăţean şi funcţionarul public este prioritar, transparenţa activităţii este totală, cetăţenii primind informaţiile necesare într-un timp foarte scurt de la personalul din primărie.

2. Forme asociative adoptate de către administraţia publică locală

A. Asociaţiile de dezvoltare intercomunitară

Potrivit legii, autorităţile administrative publice locale se pot constitui în asociaţii de dezvoltare intercomunitară. Acestea sunt structuri de cooperare cu personalitate juridică, de drept privat, înfiinţate în condiţiile legii, de către unităţile administrativ teritoriale, pentru realizarea în comun a unor proiecte de dezvoltare de interes zonal sau regional, ori furnizarea în comun a unor servicii publice.

Asociaţiile de dezvoltare intercomunitară se constituie cu scopul de a organiza şi furniza servicii de dezvoltare în interesul tuturor din spaţiul unităţilor administrativ teritoriale implicate, precum şi pentru a furniza în comun servicii publice în care autorităţile administraţiei publice locale asociate au competenţe.

B. Grupurile de acţiune locală

Grupurile de Acţiune Locală sunt instrumente utilizate la implementarea Pilonului II al Politicii Agricole Comune la nivelul Uniunii Europene şi a PNDR la nivel national, prin Axa 4 – LEADER. Obiectivul general al acestei axe îl constituie demararea şi funcţionarea initiaţivelor de interes local, utilizând abordarea „de jos în sus" prin implicarea actorilor locali în dezvoltarea propriilor teritorii.

Acţiunile finanţate prin LEADER presupun acţiuni integrate, coerente, ce conduc la diversificarea şi dezvoltarea economiei rurale în folosul comunităţilor. În acest context a fost necesară apariţia Grupurilor de Acţiune Locală, entităţi ce reprezintă parteneriate public – private, constituite din reprezentanţi ai sectorului public, privat şi civil, din cadrul unui teritoriu rural omogen.

Comuna Poienarii Burchii este partener la Grupul de Acțiune Locală Drumul Cricovului.

SĂNĂTATE

SĂNĂTATE

1. Noțiuni generale

Furnizarea şi accesul la serviciile medicale reprezintă o problemă cheie pentru asigurarea unei mai bune calităţi a vieţii în comunităţile rurale. În România, serviciile medicale sunt văzute ca având un nivel foarte slab, cauza fiind numărul redus al personalului medical specializat, numărul redus de unități sanitare, cabinete medicale în număr foarte mic sau chiar lipsesc, dar şi salariile mici din domeniu.

Sănătatea populației este determinată, în general, de factori genetici, sociali, economici, culturali și de mediu, acești factori influențând într-un mod negativ dezvoltarea economică și contextul în care evoluează țara.

Unitățile medicale dispun de un număr mic de paturi şi majoritatea se află în clădiri cu o vechime de peste 50-100 de ani, nu sunt dotate cu echipamente adecvate, iar de multe ori condițiile sunt insalubre. Acestea necesită investiții importante, pentru ca cetăţenii să poată beneficia de servicii sanitare calitative.

Infrastructura spitalicească precară și repartizarea neechilibrată a echipamentelor la nivel teritorial determină populația să oscileze pentru consultații/ intervenţii între localități.

O mare parte din populația țării trăiește în mediul rural, unde puțini medici își desfășoară activitatea la țară. De aici și numărul redus de cabinete medicale în mediul rural.

Resursele financiare insuficiente determină nivelul ridicat de sărăcie, care are drept consecință o igienă alimentară deficitară, dar și utilizarea unor spații improprii pentru locuit (fără canalizare sau acces la apă potabilă), cât și consecințe majore asupra stării de sănătate a populației.

2. Rețeaua de Unități sanitare

Unitățile sanitare asigură populației asistență medicală curativă și profilactică printr-o serie de unități sanitare ce fac parte din sectorul public și privat, printre care regăsim spitale, policlinici, cabinete medicale de familie, sanatorii, cabinete stomatologice, cabinete medicale de specialitate, laboratoare, creșe, farmacii, puncte farmaceutice, etc.

Situația unităților sanitare din România atât din perspectiva numărului de unități, cât și a resurselor umane implicate a cunoscut o evoluție negativă în perioada 2005-2011. Astfel, numărul dispensarelor medicale la nivel național a scăzut cu 16,5% din 2005 ajungând la 187 de unități în 2011, din care numai 7,5% erau localizate în mediul rural. În ceea ce privește numărul locuitorilor din mediul rural la un medic, acesta era în 2011 de 1.722, de aproape 7 ori mai mult decât în mediul urban.

În Regiunea Sud Muntenia, conform datelor preluate de pe INS în anul 2013, rețeaua de unități sanitare era compusă dintr-un număr total de 64 de spitale, 54 aflate în proprietate publică și 10 spitale în proprietate privată, numărul spitalelor scăzând față de anul 2007 când erau înregistrare 65 de spitale.

Rețeaua de unități sanitare - Regiunea Sud-Muntenia

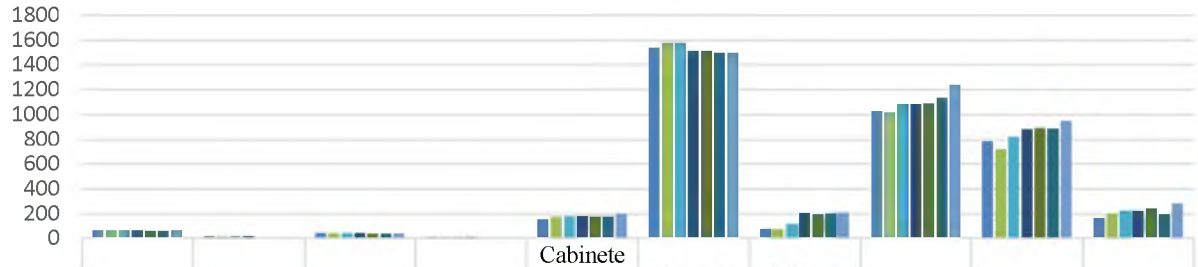

	Spitale	Policlinici	Dispensare medicale	Centre de sănătate	Cabinete medicale de medicină generală	Cabinete medicale de familie	Cabinete medicale școlare	Cabinete stomatologice	Farmacii	Puncte farmaceutice
2007	65	17	39	8	153	1535	71	1025	783	160
2008	65	19	43	9	172	1571	74	1017	722	197
2009	66	18	44	9	179	1575	117	1083	815	225
2010	64	17	44	8	176	1508	201	1081	880	220
2011	57	2	37	1	175	1512	193	1087	889	242
2012	58	0	37	3	175	1497	198	1134	884	192
2013	64	0	38	3	198	1497	208	1238	948	282

2007 2008 2009 2010 2011 2012 2013

Sursa datelor: INS Tempo

Rețeaua de unități sanitare a înregistrat în perioada 2007-2014, o dezvoltare puternică la nivelul regiunii, cu prisosință în segmentul de activitate al cabinetelor stomatologice și cel al farmaciilor.

Evoluție unități sanitare la nivelul județului Prahova

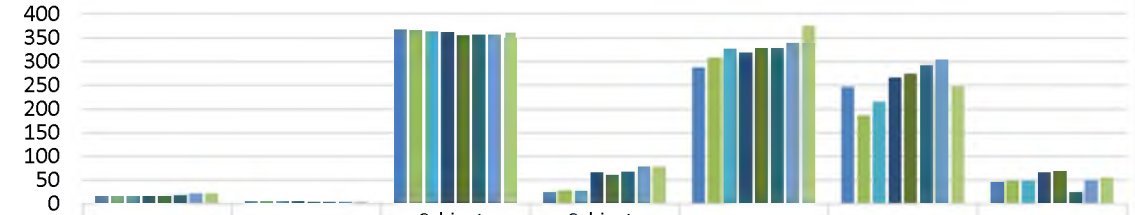

	Spitale	Dispensare medicale	Cabinete medicale de familie	Cabinete medicale școlare	Cabinete stomatologice	Farmacii	Puncte farmaceutice
2007	16	5	367	25	288	246	46
2008	16	5	365	28	307	186	49
2009	16	5	363	27	326	215	48
2010	16	5	362	66	319	265	66
2011	16	4	355	61	328	274	69
2012	18	4	356	68	328	292	24
2013	21	4	356	78	338	303	50
2014	22	4	361	78	375	247	55

2007 2008 2009 2010 2011 2012 2013 2014

Sursa datelor: INS Tempo Online

Starea unităților sanitare în județul Prahova, în rândul spitalelor, este satisfăcătoare, de la un număr de 16 spitale în anul 2007, în anul 2014 s-au înregistrat un număr de 22 spitale. În anul 2014 se găseau 4 dispensare medicale, 361 cabinete medicale de familie, 78 cabinete medicale școlare, 375

cabinete stomatologice, 247 farmacii şi 55 puncte farmaceutice. Se poate observa că a existat o creştere semnificativă în rândul cabinetelor medicale şcolare şi punctelor farmaceutice.

La nivelul comunei Poienarii Burchii, în anul 2014, reţeaua de unităţi sanitare avea cuprins în structură 3 unităţi sanitare, astfel se regăsesc 3 dispensare şi 2 puncte farmaceutice.

Ca urmare a reţelei slab dezvoltate locuitorii comunei Poienarii Burchii se văd nevoiţi să apeleze la serviciile medicale din localităţile învecinate.

3. Personalul medico-sanitar

Conform datelor furnizate de Institutul Naţional de Statistică, în Regiunea Sud Muntenia, numărul cadrelor medicale a oscilat destul de mult în ultimii 6 ani.

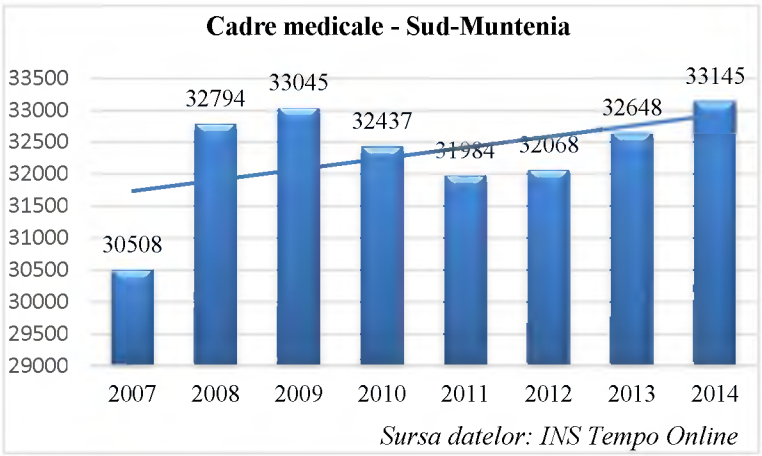

Sursa datelor: INS Tempo Online

În anul 2014 erau înregistrate un număr de 33.145 persoane, cu 497 persoane mai mult ca în anul 2013 când erau înregistrate 32.648 persoane.

Mergând pe aceeaşi sursă, evoluţia numărului cadrelor medicale se află în declin, dat fiind numărul tot mai mic al personalului medico-sanitar care alege să practice medicina în ţara noastră. Aceste situaţii sunt tot mai des întâlnite în rândul cadrelor medicale din mediul rural.

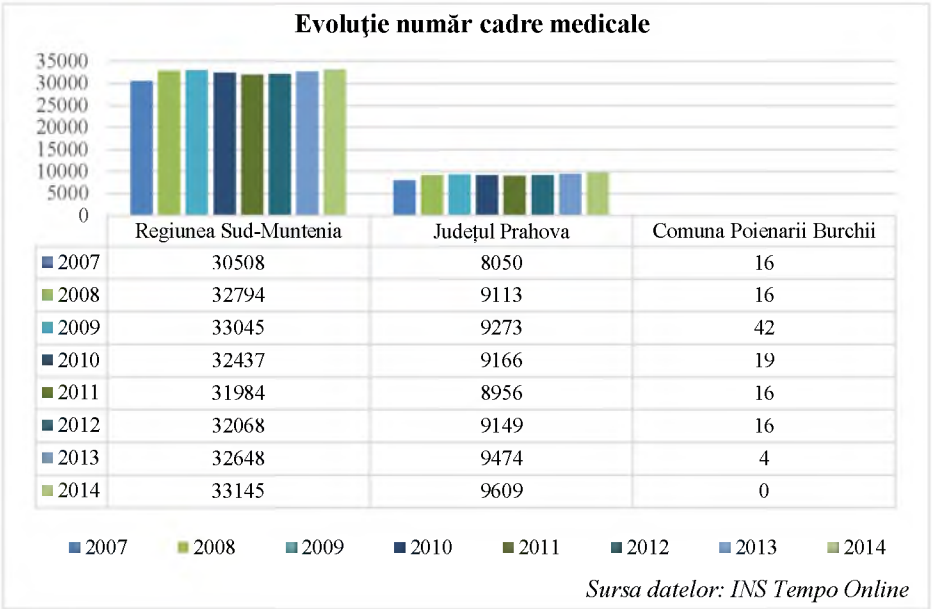

	Regiunea Sud-Muntenia	Judeţul Prahova	Comuna Poienarii Burchii
2007	30508	8050	16
2008	32794	9113	16
2009	33045	9273	42
2010	32437	9166	19
2011	31984	8956	16
2012	32068	9149	16
2013	32648	9474	4
2014	33145	9609	0

Sursa datelor: INS Tempo Online

În judeţul Prahova, în anul 2014 situaţia numărului personalului medical a fost în creştere faţă de anul 2007. Se găseau 9609 cadre medicale, cu 1559 persoane mai mult ca în anul 2007. Creşterea a fost de 19,36% cadre medicale.

Referitor la comuna Poienarii Burchii, în anul 2014 se găseau înregistrate un număr de 4 cadre medicale: 3 medici şi un stomatolog. Aceştia deservesc toate cele 8 sate ale comunei Poienarii Burchii.

Medicul de familie este furnizorul de îngrijiri de sănătate care coordonează și integrează serviciile medicale furnizate pacienților de către el însuși sau de către alți furnizori de servici de sănătate. Medicul de familie din comună asigură accesul în sistemul sanitar pentru pacienții săi și se conformează nevoilor acestora, acordând îngrijiri persoanelor din familiile din cadrul comunității, fără nici o discriminare.

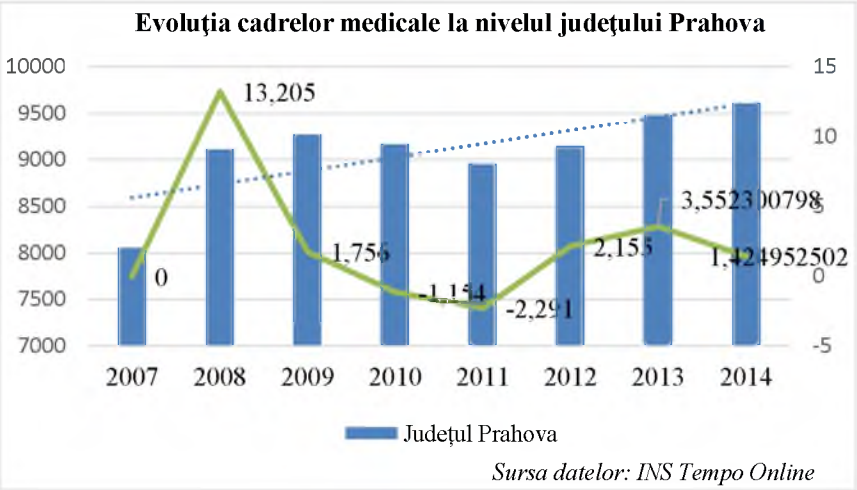

Astfel, în județul Prahova, în anul 2014 erau înregistrați 1121 medici, 393 medici de familie, 477 stomatologi, 473 farmaciști, 4750 personal sanitar mediu, asistenți obstretică-ginecologie 105 și personar sanitar auxiliar 2290 persoane.

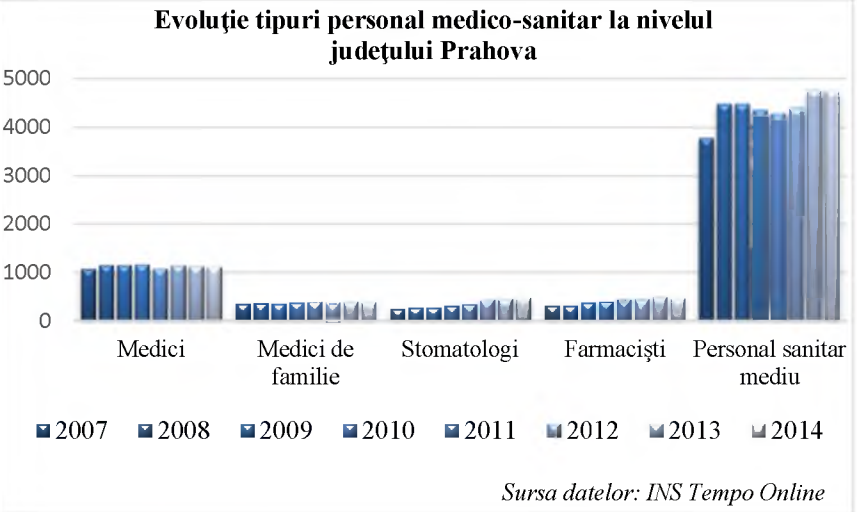

Creșteri semnificative ale personalului medico-sanitar au fost semnalate în județul Prahova în anul 2014, în rândul personalului sanitar auxiliar și al farmaciștilor și stomatologilor.

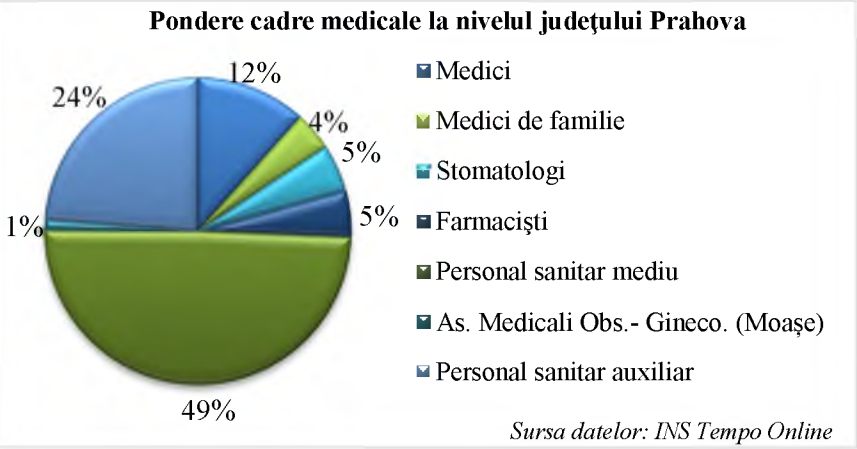

4. Numărul de paturi din unitățile sanitare

Cu privire la numărul de paturi din unitățile sanitare, în județul Prahova, s-a semnalat o scădere considerabilă a acestora. În spitale (inclusiv în centrele de sănătate), de la un număr de 4481 paturi în anul 2007, au ajuns la un număr de 4012 paturi în anul 2014. Paturile din unitățile spitale (pentru copii) au pastrat un trend descendent, având un număr de 305 paturi în anul 2007 și în anul 2014, 247 paturi, iar în ce privește paturile din creșe, de la un număr de 340 paturi în anul 2007 au înregistrat un număr de251 paturi în anul 2014.

Unitățile medico-sanitare din apropierea comunei Poienarii Burchii prezintă o importanță deosebită pentru toată populația, cetățenii fiind nevoiți să apeleze la o astfel de unitate atunci când starea de sănătate o impune.

Numărul de paturi la nivelul județului Prahova

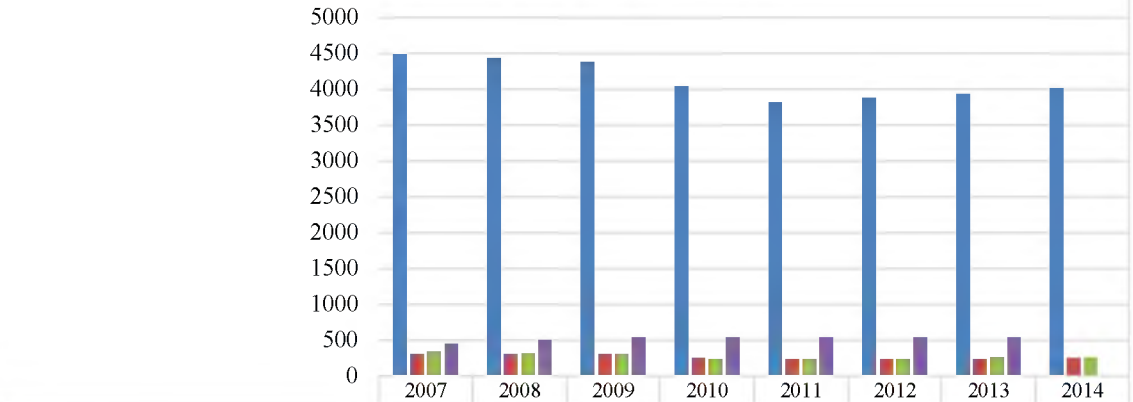

	2007	2008	2009	2010	2011	2012	2013	2014
În spitale (inclusiv în centre de sănătate)	4481	4428	4373	4035	3815	3873	3930	4012
Pentru copii (în spitale)	305	302	302	257	234	234	234	247
De obstetrica-ginecologie (in spitale)	340	312	312	230	233	238	249	251
În creșe	440	497	532	537	534	537	532	0

Sursa datelor: INS Tempo Online



MEDIU

MEDIU

1. Noțiuni generale

Mediul înconjurător constituie un element esențial al existenței umane şi reprezintă rezultatul încrucișării unor elemente naturale cum sunt: solul, aerul, apa, clima, şi biosfera, şi a unor elemente create prin activitățile umane. Toate aceste elemente interacționează şi influențează condițiile existențiale şi posibilitățile de dezvoltare pe viitor ale societății. Cu toate acestea, interacțiunea dintre mediu şi sănătatea umană este extrem de complexă şi dificil de evaluat.

Aderarea la Uniunea Europeană a reprezentat pentru ţara noastră şi asumarea unui obiectiv strategic fundamental privind gestionarea corectă, eficientă şi transparentă a domeniului mediului, bazată pe principii de dezvoltare durabilă, care să conducă la îmbunătățirea calității vieții, în pararel cu dezvoltarea economică şi cu progresul social.

În acest sens, la nivel european, temerile majore în legătură cu mediul sunt legate de poluarea aerului, de calitatea inferioară a apei şi de produsele chimice periculoase. Efectele acestora sunt agravate de o lipsă de punctualitate şi de acțiunile umane precum defrișarea, schimbările climatice tot mai violente şi pierderea diverității.

Schimbările climatice din ce în ce mai frecvente, pe termen lung, ar putea conduce la catastrofe naturale majore, cum ar fi reducerea rezervelor de hrană şi de apă, fapt ce ar putea determina apariția unor conflicte pe glob şi la dispariția multor specii de animale şi plante sălbatice, acestea nefiind capabile să supraviețuiască la temperaturi amenințătoare.

Apa este una din cele mai importante resurse naturale, însă înainte de a ajunge să fie consumată, trebuie tratată. Acesta e un proces costisitor, însă necesar, întrucât apa poate fi contaminată de substanțe chimice industriale, pesticide sau chiar germeni şi bacterii proveniți din deşeuri sau de la animale. Principala sursă de poluare a apei provine din îngrăşăminte şi pesticide, care, odată ajunse în albiile râurilor şi fluviilor, sunt transportate către mare.

Pe de altă parte, poluarea aerului este cauzată în principal de actvitățile din industrie şi de traficul rutier. Gazele nocive şi aerosolii (particule de praf sau funingine) se numară printre cei mai periculşi poluanți, acestea fiind emise de maşinile cu motoare diesel, de uleiurile arse sau de solvenţii folosiţi la vopsele. În momentul în care se depăşesc anumite praguri ale ozonului troposferic şi vin în combinație cu alte substanțe poluante, acestea afectează pădurile, culturile cât şi animalele.

Nu în ultimul rând, în ceea ce priveşte degradarea solului, principalii factorii sunt: eroziunea care ocupă suprafețe relativ mari, alunecările de teren, inundațiile, acidifierea, compactarea, excesul de umiditate, gleizarea, pseudogleizarea, seceta periodică şi sărăturarea (pe suprafețe foarte mici).

Un rol important în dezvoltarea armonioasă, durabilă şi echilibrată a Regiunii Sud Muntenia îl joacă protecția şi conservarea mediului înconjurător, acestea fiind vitale populației. Investiţiile avute în vedere în regiune vizează şi protecția mediului înconjurător, conservarea biodiversității, diminuarea efectelor schimbărilor climatice şi prevenirea riscurilor naturale, extinderea utilizării resurselor alternative de energie şi îmbunătățirea eficienței energetice în sectorul economic şi în cel casnic. Cu privire la infrastructura de mediu, Regiunea Sud Muntenia, este slab dotată din punctul de vedere al instalațiilor de alimentare cu apă potabilă, regiunea ocupa în anul 2011 locul patru la nivel național.

2. Calitatea aerului

În apropierea zonelor verzi, cu păduri şi întinderi mari de verdeaţă, se află, de regulă, cel mai curat aer. Aerul din aceste zone conţine cel mai mult oxigen şi ioni negativi. Poluarea aerului are diverse surse, unele fiind rezultate din activităţile umane, altele rezultând din condiţii naturale ale locului sau climă. Substanţele emise la nivel de mediu atmosferic duc la schimbări climatice, la degradarea stratului de ozon, formarea smogului fotochimic, acidifierea aerului, acesta fiind tot mai greu de respirat.

Poluarea aerului are efecte negative pe termen scurt şi mediu, de natură să pună în pericol omul, dar şi ecosistemul şi poate provoca pagube de ordin economic. Pe termen lung, poluarea produce modificări asupra mediului prin degradarea stratului de ozon, efectul de seră şi ploile acide.

Protocolul de la Kyoto la UNFCCC şi-a luat angajamentul să reducă pentru România emisiile de gaze cu efect de seră cu 8%, în perioada de angajament, în 2008- 2012, faţă de anul 1989. Gazele cu efect de seră ale României au scăzut cu 48% în perioada 1989- 2002 acestea fiind calculate în CO2, faţă de anii de dinainte de 1989. Scăderea emisiilor de CO2 se datorează în primul rând, micşorării cantităţii de combustibili fosili arşi în sectorul energiei electrice şi termice şi în sectorul prelucrării materialelor de construcţii.

La nivelul anului 2010, calitatea aerului în Regiunea Sud Muntenia se analiza într-un cadru sistematic de monitorizare continuă în 24 staţii automate amplasate în cele mai importante puncte ale regiunii şi alte 7 staţii automate amplasate în judeţul Călăraşi, Giurgiu şi Teleorman. Cele 7 staţii monitorizează "în oglindă" calitatea aerului, în oraşele de la graniţa româno-bulgară, respectiv în zonele: Turnu Măgurele - Nikopole, Zimnicea - Sviştov, Giurgiu - Ruse şi Călăraşi - Silistra.

Analizele datelor monitorizate de la nivelul anului 2010 nu au sesizat depăşiri ale dioxidului de azot, nefiind depăşite valorile maxime admise în niciunul din punctele de monitorizare.

În general, activităţile umane produc modificări asupra calităţii aerului înconjurător, traficul aglomerat, activităţile casnice zilnice, activităţile industriale, dar şi deşeurile depuse necorespunzător. În comuna Poienarii Burchii, poluarea este nesemnificativă, realizându-se din încălzirea locuinţelor pe timpul sezonului rece, cu combustibili solizi, cum sunt: lemnul, cărbunele, etc.

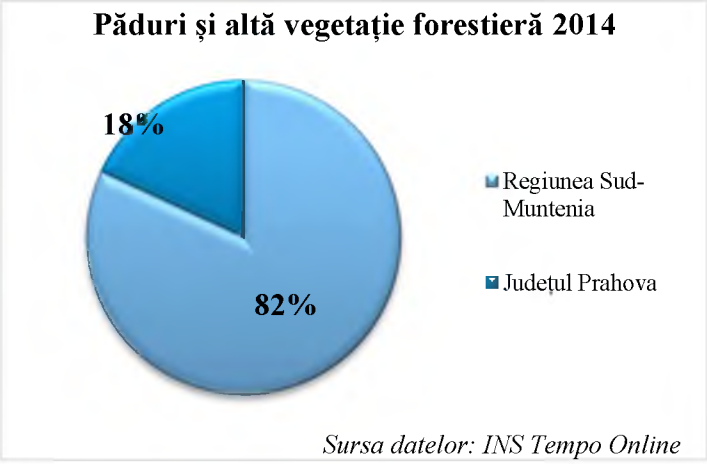

Dintre toate ecosistemele mediului terestru, pădurile se numără printre cele mai importante ecosisteme datorită funcţiilor ecologice pe care le au. Pădurea reprezintă o sursă majoră de oxigen şi se foloseşte de două procese importante, fotosinteza şi respiraţia. Pădurea produce mai mult oxigen cu cât consumă o cantitate mai mare de dioxid de carbon, apă şi săruri minerale. Odată cu trecerea timpului suprafeţele de păduri s-au diminuat şi astfel aprovizionarea planetei cu oxigen a suferit un dezechilibru, fapt care conduce şi la modificări majore ale climei. Pădurea poate regla circuitul apelor prin reducerea volumului de apă ajuns în sol, prin diminuarea inundaţiilor şi constituind o barieră pentru o eventuală viitură, protejează solul şi de asemenea este si un filtru împotriva poluării. Astfel, vegetaţia forestieră absoarbe tot ceea ce înseamnă poluanţi atmosferici, reţine cantităţi mari de pulberi şi reduce poluarea radioactivă.

Din totalul de păduri şi altă vegetaţie forestieră de 678.552 ha al Regiunii Sud Muntenia, 678.550 ha sunt ocupate de judeţul Prahova, 70 ha revenind comunei Poienarii Burchii.

3. Calitatea apei

Calitatea apei este o problemă de importanţă majoră şi de interes pentru întreaga populaţie, aceasta fiind dependentă direct de sursele de apă. Presiunea care se exercită asupra suprafeţelor de apă este exercitată de către om prin deversarea în emisari a apelor uzate neepurate sau cu un grad scăzut de epurare. Ca resursă naturală, apa este regenerabilă, limitată şi este un element indispensabil pentru viaţă şi pentru societate, apa reprezintă cheia pentru multe activităţi productive, este sursă de energie şi cale de transport. Ea este un factor determinant în generarea şi menţinerea echilibrului ecologic, pentru agricultură, turism, industrie.

Un caracter important în ce priveşte folosirea apelor este lupta pe care societatea o duce împotriva poluării apei. Unele din sursele de mare intensitate ale poluării apei sunt: poluarea organică, sursa principală fiind deversările menajere din oraşe, poluarea bacteriană care afectează calitatea apei potabile, poluarea termică, aceasta provine de la apele de răcire din industrie, dar care sunt vărsate în stare caldă, poluarea toxică provine din industrie, poluarea chimică se produce din sursele de îngrăşăminte chimice, petrol şi anumite substanţe chimice deversate de întreprinderi cu profil industrial şi poluarea biologică.

Sursele majore de poluare a apelor de suprafaţă provin dintr-o serie de activităţi economice cun sunt: industria extractivă. captarea şi prelucrare apei pentru alimentare (staţii de epurare, ape uzate orăşeneşti), prelucrări chimice, industria de prelucrare a lemnului, industria metalurgică şi construcţiile de maşini, etc.

Cel mai important curs de apă din regiunea Sud Muntenia este fluviul Dunărea care străbate judeţele Călăraşi, Giurgiu (pe o distanţă de 76 km) şi Teleorman (pe o distanţă de 87 km). Monitorizarea calităţii fluviului s-a făcut în cadrul proiectului Phare CBC RO 0103.03-02 "Protecţia zonelor mlăştinoase ale Dunării - proiect pilot pentru zona ostroavelor Cama - Dinu". În urma monitorizării calităţii apei, starea chimică a acesteia este bună în toate judeţele.

În anul 2013, cantitatea de apă potabilă distribuită consumatorilor în judeţul Prahova era de 27.000 m^3, faţă de anul 2007, când se distribuia 30.067 m^3 cu 12,79% mai mult.

În comuna Poienarii Burchii, distribuţia de apă potabilă către consumatori în anul 2007 era de 39 m^3, fiind pe un trend ascendent, până în anul 2013, când se distribuiau 74 m^3 de apă potabilă.

Cantitatea de apă potabilă distribuită consumatorilor -mii metri cubi

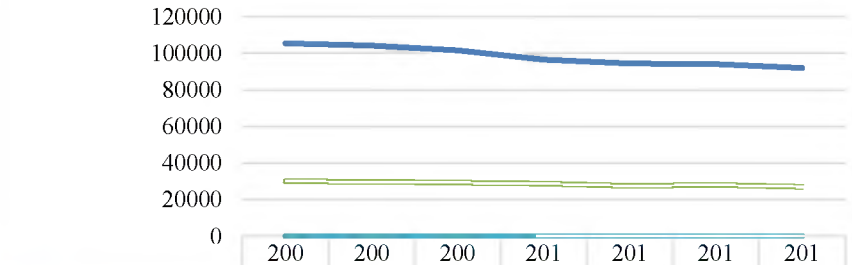

	2007	2008	2009	2010	2011	2012	2013
Regiunea Sud-Muntenia	105493	104208	101600	96579	94384	94127	91997
Prahova	30067	29821	29310	28703	27500	27980	27000
Poienarii Burchii	39	39	45	73	74	78	74

Sursa datelor: INS Tempo Online

Din totalul de mai sus, apa potabilă distribuită pentru uz casnic la nivel de județ era în 2007 de 21.390 m^3 cu 1,74% mai puțin în 2013, când se distribuiau 21.017 m^3 de apă. La nivelul comunei Poienarii Burchii situația este una îmbucurătoare, distribuția de apă pentru uzul casnic fiind în anul 2013 de 62 m^3, față de anul 2007, când se distribuiau 62 m^3 de apă.

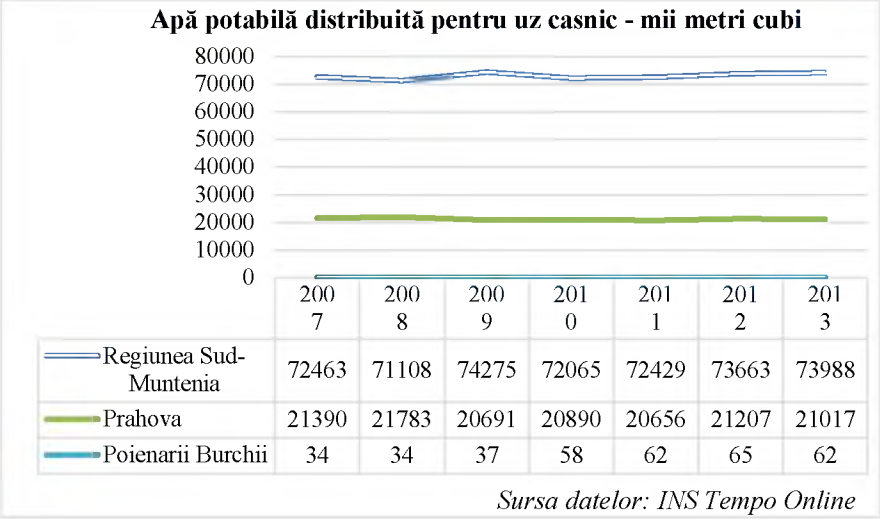

Sursa datelor: INS Tempo Online

Conform Institutului de Statistică, lungimea totală a rețelei simple de distribuție a apei potabile în comuna Poienarii Burchii, în anul 2007 era de 26 km, mergând pe un trend ascendent și ajungând la 30,4 km.

Localitate - km	Anul 2007	Anul 2008	Anul 2009	Anul 2010	Anul 2011	Anul 2012	Anul 2013
Regiunea Sud-Muntenia	9187,5	9816,6	10490,6	10911,3	11143,2	11605,4	12104,5
Județul Prahova	2531,5	2620	2673,1	2849	2915,6	3007,5	3178,9
Poienarii Burchii	26	26	26	30,4	30,4	30,4	30,4

Sursa datelor: INS Tempo Online

În ce privește populația deservită de sistemul public de alimentare cu apă, în Regiunea Sud Muntenia, în anul 2013 erau racordate la sistemul public un număr de 1.801.131 persoane, cu 161.136 persoane mai mult ca în anul 2010. La nivelul județului, populația deservită de sistemul public de alimentare cu apă este în scădere, înregistrându-se în anul 2013, un număr de 563.757 persoane cu 1,25% mai puține persoane decât în anul 2008 când erau 570.948 persoane.

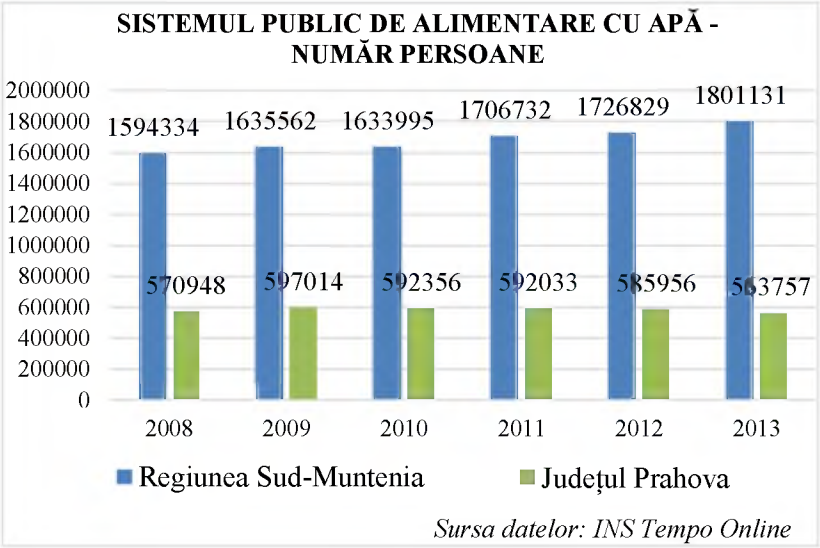

Sursa datelor: INS Tempo Online

Majoritatea surselor neutilizate în prezent, datorită captărilor necorespunzătoare, a lipsei zonei de protecţie şi a poluării apelor subterane sunt supuse unui proces intens de degradare, sau chiar de dispariţie.

O noțiune generală este aceea că vara, distribuţia apei în localităţile rurale se efectuează cu intermitenţe şi fără un program afişat sau cunoscut de consumatori.

Fântânile publice sunt săpate la adâncimi mici ceea ce duce la impurificarea lor, cu risc pentru apariţia intoxicaţiilor cu nitriţi.

Localităţile rurale încă se caracterizează printr-un grad mai redus de echipare cu reţele de alimentare cu apă în sistem centralizat. Majoritatea reţelelor existente de distribuţie sunt subdezvoltate ca lungime şi cu un număr redus de consumatori.

În ce privește activitatea de captarea şi distribuţia apei potabile, beneficiarii sistemelor de reţele de alimentare cu apă din localităţile judeţului au multe greutăţi din cauza gradului avansat de uzură a reţelelor de distribuţie, a lipsei zonelor de protecţia severă a captărilor, al activităţilor umane în localităţile amonte zonei de captare, şi în special a fenomenelor meteorologice nefavorabile.

4. Calitatea solului

Solul este partea superioară, afânată, a litosferei, care se află într-o continuă evoluție sub influența factorilor pedogenetici, reprezentând stratul superficial al Pământului în care se dezvoltă viața vegetală. În altă ordine, solul reprezintă și stratul subțire de la suprafața scoarței terestre, alcatuită din particule minerale, materii organice, apă, aer, și organisme vii.

În formarea solului, cel mai important factor îl reprezintă alterarea rocilor. Rocile de la suprafața scoarței terestre sunt supuse unor procese de degradare, iar rezultatul acțiunii pot fi factorii chimici, fizici și biologici, rezultatul fiind sfărâmițarea în particule foarte fine de praf, nisip, mâl și conduc astfel la formarea structurii și compoziției chimice și minerale a solului. Din punct de vedere fizic rocile sunt mărunțite sau chiar măcinate, factorul chimic intervine în momentul în care se produc reacții chimice sub influența apei de suprafață sau din rocă, a bioxidului de carbon, a sulfului sau a oxigenului, iar degradarea biologică intervine prin efectul distructiv al diferitelor vietăți, acestea se pot produce prin influențele chimice ale unor organisme vegetale, cum sunt algele și lichenii, care prin natura lor produc acizi ce fac ca suprafețele rocilor sa fie mai poroase.

Important în formarea solurilor este și clima, care condiționează formarea diferitelor tipuri de sol. Prin reacțiile climei se formează fâșiile termice, care la rândul lor contribuie la formarea zonelor biogeografice și climaterice. Astfel, se creează zonalitatea naturală pe care o găsim în fiecare regiune și așa se formează anumite ecosisteme naturale, biocenoze și diferite tipuri de sol.

Un alt factor important sunt organismele vii reprezentate prin vegetație și microorganisme, dar și ele condiționează formarea diferitelor tipuri de sol.

În ce privește partea socio-economică, solul are o importanță aparte pentru mediul înconjurător, pentru că are rolul de a susține activitățile umane, de a furniza produse agricole, biomasă și materii prime atât de necesare condițiilor vitale pentru orice vietate. Solul este considerat cel mai populat mediu de viață, iar atunci cand organismele vii din sol mor, resturile vegetale și animalele sunt transformate în humus.

Humusul este amestecul de substanțe organice amorfe aflate în sol, care îi condiționează fertilitatea și care este rezultat din transformarea materialului vegetal sub acțiunea microorganismelor. Humusul conţine diferite elemente şi substanţe nutritive, ce asigură fertilitatea solului.

La nivelul țării, ca urmare a unor intervenții imprudente, cum este poluarea prin activități industriale, cu prioritate cele miniere, petroliere și chimice, depozitarea de deșeuri, dar și efectuarea necorespunzătoare a lucrărilor agricole, toate acestea au condus la distrugerea structurii solului, la epuizarea substanțelor nutritive, fenomen ce diminuează fertilitatea solurilor folosite în agricultură.

În anul 2007, solurile aveau o fertilitate redusă sau foarte redusă de 52%, o fertilitate moderată de 20,7% și doar 27% prezintă o fertilitate ridicată și foarte ridicată.

La o analiză a Regiunii Sud Muntenia în anul 2011, cea mai mare pondere au deținut-o solurile din terenurile agricole din clasa II (40%), urmate de cele din clasa III (34%) şi clasa IV (un sfert, 15%), la polul opus fiind cele din clasa I şi II (doar 11%). În Sud Muntenia clasele de calitate ale solurilor pe anul 2011 erau următoarele: Clasa I: 88625,5 ha, Clasa II: 755750,5 ha, Clasa III: 645256,3 ha, Clasa IV: 276098,8 ha, Clasa V: 103685,9 ha.

La nivel regional principalele presiuni asupra calității solurilor sunt date de aplicarea îngrăşămintelor şi a produselor fitosanitare (pesticide).

Calitatea solului poate fi influențată de îngrăşămintele de orice tip, care pot provoca dereglarea echilibrului ecologic, pot determina apariția unui exces de azotați şi fosfați, însă pot duce la degradarea solului şi factorii naturali cum sunt seceta, inundațiile, eroziunea, poluarea, etc.

Solul poate fi poluat şi prin agricultură şi anume prin exploatarea intensivă a agrosistemelor, prin folosirea de pesticide, îngrăşăminte chimice, irigații excesive, care în timp conduc la deteriorarea terenurilor arabile.

Folosirea unor pesticide neautorizate duc la acumularea de substanțe dăunătoare vieții din sol, din apă şi care mai departe ajung în corpul uman constituind factori de risc în producerea de boli.

Folosirea îngrăşămintelor azotoase fără a investiga starea de acidifiere a solului conduce la creşterea acidității solului cu consecințe grave asupra fertilității lui.

Se întâlnesc şi soluri afectate de reziduuri zootehnice şi care se pot grupa în:

- soluri afectate de activităţi zootehnice în gospodării particulare unde suprafeţele afectate sunt mici şi dispersate în gospodăriile din mediul rural;

- soluri afectate de activităţi zootehnice organizate în ferme - ocupă suprafaţe mici şi se produc, în cea mai mare parte, în timpul manipulării dejecţiilor de la locul de producere la spaţiile de depozitare temporară, unde sunt lăsate la fermentare.

În ce priveşte solul din comuna Poienarii Burchii, evoluția solurilor a fost determinată de mai mulți factori: roca mamă, clima, vegetația, relieful şi vârsta. Prundişurile de pe marginea albiei Ialomiţei şi Cricovului Dulce au soluri în formare, din aluviuni recente (mâluri, nisipuri argiloase) de diferite grosimi, pe care creşte o vegetaţie de prundiş.

Principalele resurse naturale subsolice şi solice de pe raza comunei, care sunt utilizate sau utilizabile sunt următoarele: apa potabilă, argila, nisipul şi pietrişul.

Argila, se exploatează în lunca Ialomiţei, de o parte şi de alta a ei, de la mică adâncime 0,50-2 m şi se foloseşte pentru prepararea ceramicei.

Nisipul şi pietrişul, din prundul Ialomiţei se exploatează de către locuitorii comunei, pentru construcţii şi întreţinerea de drumuri, fie din gropi cariere, fie de la suprafaţă cernut.

În lunca întinsă a râului Ialomiţa cât şi în luncile Cricovului Dulce şi Crivăţului, solurile sunt aluviale arigilos nisipoase, foarte bune pentru cultura legumelor şi zarzavaturilor, a porumbului, sfeclei de zahăr şi cartofului.

5. Managementul deşeurilor

Populaţia, prin activităţile întreprinse creează atât bunuri cât şi servicii indispensabile civilizaţiei actuale şi aruncă înapoi în natură o serie de produse care nu-i mai sunt folositoare şi pe care le cunoaştem sub numele de deşeuri.

Mai jos sunt prezentate tipurile de deşeuri:

- Deşeuri periculoase şi nepericuloase municipale (deşeuri menajere şi asimilabile din comerţ, industrie, instituţii) inclusiv fracţiile colectate separate;
  - deşeuri menajere colectate separat (hârtie, carton, sticlă, plastic, metale, lemn, biodegradabile);
  - deşeuri din grădini şi parcuri (incluzând deşeuri din cimitire);
  - alte deşeuri municipale (deşeuri municipale amestecate, deşeuri din pieţe, deşeuri stradale, deşeuri voluminoase etc.)
- Deşeuri de ambalaje (inclusiv deşeurile de ambalaje municipale colectate separat);
- Deşeuri din construcţii şi demolari;
- Nămoluri de la epurarea apelor uzate orăşeneşti;
- Vehicule scoase din uz;
- Deşeuri de echipamente electrice si electronice.

Deşeurile municipale aduc în prim plan problema majoră cu care se confruntă mediul, gestionarea deşeurilor o reprezintă lupta continuă a autorităţilor de a diminua volumul deşeurilor şi de a încuraja refolosirea şi reciclarea materialelor.

Consumul mai mic generează vizibil o cantitate mai mică de deşeuri, de aceea reducerea consumului este un pas important în producerea unei cantităţi mai mici de deşeuri.

În general, în mediul rural întâlnim următoarele categorii de deşeuri:

- deşeuri menajere care provin din activităţi umane, în principal organice şi biodegradabile, printre ele se regăsesc şi materiale refolosibile (carton, hârtie, plastic, materiale textile, metalice, etc.);
- deşeuri provenite din spaţiile verzi ale gospodăriilor şi locurilor ce ţin de domeniul public;
- deşeuri care provin din activităţi de comerţ şi sunt asimilate cu deşeurile menajere, deşeuri comerciale;
- deşeuri provenite din construcţii, din refacerea unor drumuri şi construcţii;
- deşeuri zootehnice şi care provin din gospodăriile particulare;
- deşeuri periculoase rezultate din activităţi veterinare, spitaliceşti, farmaceutice sau chiar din activităţi casnice.

Conform datelor preluate de pe Agenţia pentru Protecţia Mediului, proiectarea ecologică a produselor pune accentul pe crearea de produse ecologice cu impact minim asupra mediului înconjurător pe întreaga durată a ciclului lor de viaţă, ţinând cont de prevenirea încălzirii globale, gestionarea substanţelor chimice şi utilizarea eficientă a resurselor. Prin dezvoltarea produselor ecologice se reduce impactul produselor asupra mediului înconjurător pe întreaga durată a ciclului lor de viaţă.

Educaţia pentru mediu are scopul de a îmbunătăţi calitatea vieţii, poate ajuta oamenii să câştige cunoştinţe, deprinderi, motivaţii şi valori de care au nevoie pentru a gospodări eficient resursele pământului şi de a-şi asuma răspunderea pentru menţinerea calităţii mediului.

Economia europeană are la bază un nivel ridicat de consum de resurse, referindu-ne atât la anumite materii prime (metalele, minerale, lemnul pentru construcţii), cât şi la energie şi sol.

Principalele cauze ale consumului de resurse sunt creşterea economică, dezvoltarea tehnologică şi modelele schimbătoare de producţie şi consum. Aproximativ o treime din resursele utilizate sunt transformate în deşeuri şi emisii. Fiecare cetăţean european aruncă în medie 520 de kg de deşeuri menajere pe an şi această cifră este estimată a fi în creştere, iar consumul de materiale rămâne la aproximativ 15-16 tone pe cap de locuitor pe an.

Deşeurile sunt considerate, o pierdere de resurse naturale (cum ar fi metalele sau alte materiale reciclabile pe care le conţin sau potenţialul acestora ca sursă de energie). Astfel, buna gestionare a deşeurilor poate proteja sănătatea publică şi calitatea mediului, în acelaşi timp susţinând conservarea resurselor naturale. Cele mai mari fluxuri de deşeuri provin din activitatea de producţie şi din construcţii sau demolări. Şi în acest domeniu suntem doar pe locul 27 la nivel naţional (după numărul de locuinţe terminate). Majoritatea deşeurilor municipale se mai trimit încă la depozite de deşeuri. În prezent se pune accent pe metodele de reciclare sau incinerare cu recuperare de energie a deseurilor municipale şi de compostare a deşeurilor biodegradabile.

5.1. Gestionarea deșeurilor

Activitatea de gestionare a deşeurilor include următoarele activităţi: colectarea, transportul, valorificarea și eliminarea deșeurilor, monitorizarea post închidere a depozitelor de deșeuri.

Pentru buna manageriere a deşeurilor, procesul de gestionare a deşeurilor cuprinde o serie de activități: de colectare, transport, tratare, valorificare și eliminare a deșeurilor, inclusiv o coordonare a tuturor acestor activități.

În principiu, organizarea operațiilor de colectare, transport și eliminare a deșeurilor municipale revine ca obligativitate administrațiilor publice locale.

În comuna Poienarii Burchii nu există o platformă de gunoi amenajată. Gunoiul menajer este colectat de cetățeni pentru a fi preluat de către firma de salubritate și transportat către depozitul de deșeuri. Astfel, la nivelul comunei, colectarea deșeurilor se realizează de către firma de salubrizare a primăriei.

CULTURĂ

CULTURĂ

România are o cultură unică, care este produsul geografiei şi evoluţiei sale istorice distincte. Aceasta constă în ansamblul de valori materiale şi spirituale produse pe teritoriul ţării noastre. România este fundamental definită ca fiind un punct de întâlnire a trei regiuni: Europa Centrală, Europa de Est şi Europa de Sud-Est, dar nu poate fi cu adevărat inclusă în nici una dintre ele. Identitatea românească a fost formată pe un substrat din amestecul elementelor dacice şi romane, cu multe alte influenţe.

Identitatea culturală a satului românesc reprezintă o importantă sursă de dezvoltare locală şi este caracterizată de un patrimoniu cultural material şi imaterial divers. În mediul rural românesc, accesul locuitorilor din sate şi comune la cultură este limitat, comparativ cu accesul celor din mediul urban.

O parte integrantă a moştenirii culturale o reprezintă aşezămintele mohale. Aşezămintele monahale din România au ca specific păstrarea identităţii şi tradiţionalităţii naţionale prin practicile meşteşugăreşti, culinare şi agricole, dar şi prin conservarea stilurilor arhitecturale specifice regiunilor în care sunt construite.

Din totalitatea unităţilor de cult din România (18439), doar 1,9% sunt reprezentate de mănăstiri (1,5%), respectiv schituri (0,4%), iar aproape jumătate dintre mănăstirile din România (49,3%) şi peste 56% dintre schituri sunt monumente istorice.

În acest context, turismul religios-ecumenic este un instrument de promovare a patrimoniului cultural reprezentat de obiectivele cultural-religioase. Punerea în valoare a moştenirii rurale şi a patrimoniului cultural s-a realizat în perioada precedentă de programare la nivel european, în special prin sprijinirea investiţiilor pentru renovarea, modernizarea şi dotarea aferentă a aşezămintelor culturale; restaurarea, consolidarea şi conservarea obiectivelor de patrimoniu cultural şi natural; achiziţionarea de echipamente pentru expunerea şi protecţia patrimoniului cultural.

Satele româneşti reprezintă importante centre culturale, adăpostind un bogat patrimoniu şi un mod de viaţă bazat pe valori tradiţionale. Totuşi, nevoia ca satele româneşti să utilizeze cu succes aceste resurse unice în avantajul economic al populaţiei nu este valorificată suficient.

Cu toate că tradiţiile şi obiceiurile sunt influenţate de poziţia georgrafică a zonei şi de prezenţa resurselor naturale, identitatea culturală nu este definită doar de simpla lor amplasare. Păstrarea şi conservarea moştenirii rurale sunt esenţiale pentru dezvoltarea turismului rural, etno-folcloric, cultural, ecologic, gastronomic, etc. Reprezentând o posibilitate de promovare a satelor româneşti cu efect pozitiv pentru populaţia locală.

Este nevoie de integrarea acţiunilor care să contribuie la promovarea şi conservarea tradiţiilor locale prin intermediul strategiilor de dezvoltare locală în vederea conservării moştenirii rurale.

1. Evenimente şi activităţi culturale

În comună sunt întâlnite 2 cămine culturale, unul în satul Poienarii Burchii şi unul în satul Tătărăi, unde se organizează nunţi, botezuri, dar şi evenimente culturale importante cum ar fi: spectacole, piese de teatru, aceste evenimente bucurând locuitorii comunei.

În comună sunt întâlnite 6 biserici, după cum urmează: Biserica sat Poienarii Rali, Biserica sat Poienarii Burchii, Biserica sat Podu Văleni, Biserica sat Ologeni, Biserica sat Tătărăi şi Mânăstirea Pissiota.

2. Biblioteca – resursă de carte

Biblioteca reprezintă instituţia, compartimentul sau structura specializată al cărei scop principal este de a constitui, a organiza, a prelucra, a dezvolta şi a conserva colecţii de cărţi, publicaţii periodice, alte documente specifice şi baze de date pentru a facilita utilizarea acestora de către persoane fizice (utilizatori) în scop de informare, cercetare, educaţie sau recreere: în cadrul societăţii informaţionale biblioteca are importanţă strategică. În ţara noastră, întâlnim următoarele tipuri de biblioteci: naţionale, universitare, publice (judeţene, municipale, orăşeneşti şi comunale), şcolare, specializate (ale instituţiilor academice şi de cercetare, instituţiilor publice centrale şi locale, instituţiilor de cultură şi culte, ale operatorilor economici, sindicatelor, ale altor organizaţii asociative).

În comuna Poienarii Burchii, conform datelor INS, în anul 2014 existau 4 biblioteci, dintre care o bibliotecă publică, iar la nivelul judeţului în anii 2013 şi 2014 se regăseau 381, respectiv 379 biblioteci; dintre acestea fiind publice un număr de 82 biblioteci.

De asemenea, locuitorii comunei aveau la dispoziţie în anul 2014 un număr de 21.948 volume, înregistrându-se în anul 2012, 21778 volume şi în anul 2013, 21.968 volume. La nivel de judeţ, numărul de volume a înregistrat o scădere majoră de la 4.571.320 volume în anul 2011, numărând în anul 2014 un număr de 4.478.906 volume.

Numărul cititorilor activi la nivelul comunei Poienarii Burchii s-a păstrat, de la 1071 în 2011, la 1068 cititori în 2013 şi 1067 în 2014. În schimb, la nivelul judeţului, numărul de cititori activi a scăzut de la 128.900 cititori în 2013 la 128.267 în anul 2014.

În ceea ce priveşte numărul de volume eliberate în comuna Poienarii Burchii, acesta crescut de la 5748 volume eliberate în anul 2011 la 6491 volume în anul 2014. Aceste date denotă interes crescut faţă de cărţile împrumutate în rândul comunităţii locale.

În schimb, la nivel de judeţ, în perioada anilor 2008-2014, se păstrează un trend descendent al volumelor eliberate, numărul acestora scăzând treptat de la 1.680.715 în anul 2008 la 1.439.303 în anul 2014, procentual vorbind numărul volumelor a scăzut cu 16,77 % faţă de anul 2008.

Numărul personalului angajat la biblioteca din localitate nu s-a modificat, din anul 2011 fiind o singură persoană angajată. La nivel de judeţ, se constată o uşoară scădere, de la 217 angajaţi în 2011 la 187 angajaţi în 2014.



TURISM

TURISM

România este situată în sud-estul Europei Centrale, în interiorul şi exteriorul arcului munţilor Carpaţi, pe cursul inferior al Dunării (1075 km), cu ieşire la Marea Neagră, la o distanţă faţă de extremităţile continentului, ce variază între 1050 km şi 2800 km.

Teritoriul României este situat la intersecţia paralelei 45°N cu meridianul 25°E. Poziţia geografică îi conferă României statutul de ţară carpato-danubiano-pontică, datorită celor trei elemente naturale definitorii în structura peisagistică şi a teritoriului: Munţii Carpaţi, fluviul Dunărea şi Marea Neagră.

Potenţialul turistic de excepţie al României este marcat prin două componente esenţiale:

- componenta naturală, reprezentată prin peisaje spectaculoase, configuraţia variată a reliefului, condiţiile climatice favorabile, valoarea terapeutică şi abundenţa unor factori naturali de cură;

- componenta antropică, reprezentată prin vestigii ale civilizaţiilor ce s-au succedat pe teritoriul României din vremuri imemoriale, monumente şi obiective de artă laică sau religioase, muzee şi colecţii muzeale, elemente de etnografie şi folclor de mare frumuseţe şi originalitate, realizări actuale de prestigiu.

Acestea constituie elementele de mare atractivitate pentru turismul românesc, prezentând o paletă largă de forme de turism: de sejur (de litoral, montan, balnear), vânătoare şi pescuit sportiv, turism itinerant cu valenţe culturale, turism profesional etc.

Fiecare formă a cadrului natural deţine, după specificul său, o anumită capacitate de potenţial turistic, urmărită pe treptele majore de relief, creşte de la câmpie, la dealuri şi podişuri până la unităţile montane, excepţie făcând litoralul românesc al Mării Negre şi Delta Dunării, care prezintă aspecte fizico-geografice originale.

România este deţinătoarea unui tezaur bogat în vestigii arheologice, monumente istorice, de arhitectură sau de artă, ca şi a unui inestimabil patrimoniu care atestă evoluţia şi continuitatea de muncă şi de viaţă pe aceste meleaguri, dezvoltarea culturii şi artei poporului român.

Principalele resurse turistice antropice sunt:

- vestigiile arheologice;
- monumentele istorice, de arhitectură şi de artă cu o valoare de unicat;
- muzeele şi casele memoriale;
- mărturiile civilizaţiei şi culturii populare;
- satele turistice.

Între cele mai reprezentative zone turistice ale României se disting câteva cu caracteristici deosebite:

- Bucureşti - capitala României, cel mai mare centru politic, industrial, administrativ, cultural, ştiinţific şi turistic al ţării;

- Munţii Carpaţi - prin întindere, accesibilitate uşoară, originalitate şi frumuseţea peisajelor montane, bogăţia de ape minerale şi multiple posibilităţi de practicare a sporturilor de iarnă, constituie cea mai

mare şi mai complexă zonă turistică a ţării. Aici se găsesc renumitele staţiuni montane internaţionale Poiana Braşov, Sinaia, Predeal, care, alături de Borşa, Stâna de Vale, Păltiniş, Durău, Semenic, Muntele Mic, Bâlea, dispun de hoteluri moderne şi vile cochete, restaurante, numeroase posibilităţi de agrement, pârtii şi instalaţii pentru sporturile de iarnă şi transport pe cablu.

Turismul balnear are, de asemenea, puternice baze de tratament, cazare şi agrement în frumoasele staţiuni din depresiunile sau culoarele de văi carpatine: Băile Herculane, Băile Felix, Călimăneşti-Căciulata, Slănic-Moldova, Băile Tuşnad, Covasna, Vatra Dornei şi altele.

Comuna Poienarii Burchii se remarcă, în principal după turismul de recreere şi agrement. Punctele de relaxare sunt în apropierea râului Ialomița și râului Cricovul Dulce, folosit, în special, de localnici în anotimpul de vară. Turiștii se pot recreea și prin activități de ciclism parcurgând peisajele zonei.

1. Potenţialul turistic

Comuna beneficiează de un important cadru natural, având ca importantă sursă de dezvoltare, râurile care sunt folosite în special pentru pescuit (râul Ialomița, râul Cricovul Dulce). La nivelul comunei sunt întâlnite 5 biserici și o mânăstire. Mânăstirea Pissiota care poartă numele ctitorului Nicolae Pissiota, venit în țara noastră de pe meleagurile Greciei dezvoltându-și o afacere bazată pe construcții.



Măreață și inedită mânăstirea a fost pictată de apreciatul Costin Petrescu, același artist care pictase fresca de la Ateneul Român și Catedrala din Alba Iulia.

Interiorul bisericii cuprinde icoane și picturi dintre cele mai valoroase printre care și icoana Maicii Domnului cu Pruncul, renumită pentru minunile pe care le-a făcut de-a lungul timpului. Icoana a fost pictată de Eustațiu Stoenescu (1884-1957), după o tehnică impresionantă. În orice loc eşti în biserică ochii Maicii Domnului îți însoțesc privirea. Despre icoană se spune că a plâns de mai multe ori.

Întâlnim în mânăstire și o raclă cu moaștele Sfinților Dimitrie, Izvorâtorul de mir, Teodor Stratilat, Trifon, Ioachim de Vatoped și al Cuvioșilor uciși în Sinai și Rait. Incinta bisericii adăpostește și un muzeu subteran în care este expusă o icoană rară și foarte valoroasă, pictată pe lemn de Nicolae Grigorescu.

Ca și monumente istorice, în comuna Poienarii Burchii întâlnim:



- Monumentul Eroilor în satul Poienarii Rali (ridicat în cinstea soldatului erou Marin Dumitru Vasile, Batalionul II Vânători, din Poienarii Vechi);

- Monumentul Eroilor în satul Poienarii Burchii (situat în centrul satului, cu o înălțime de aproximativ 6 m, în vârf are un vultur din bronz, a fost ridicat în cinstea soldatului erou Tudor Levandin, Regimentul 7 Dorobanți, din Poienarii Burchii);

- Monumentul Eroilor în satul Ologeni (ridicat pentru soldatul erou Stan Constantin, Regimentul 7 Dorobanți și soldatului erou Duță Gheorghe, Regimentul I, Vânători din Tătărăi).





2. Infrastructura turistică

În ceea ce priveşte oferta de cazare turistică la nivelul judeţului Prahova, conform datelor INS, în anul 2014 era înregistrat un număr de 286 structuri de primire turistică cu funcţiuni de cazare. Analizând datele statistice din ultimii şapte ani, se observă un trend ascendent al numărului structurilor de cazare în perioada 2008-2014.

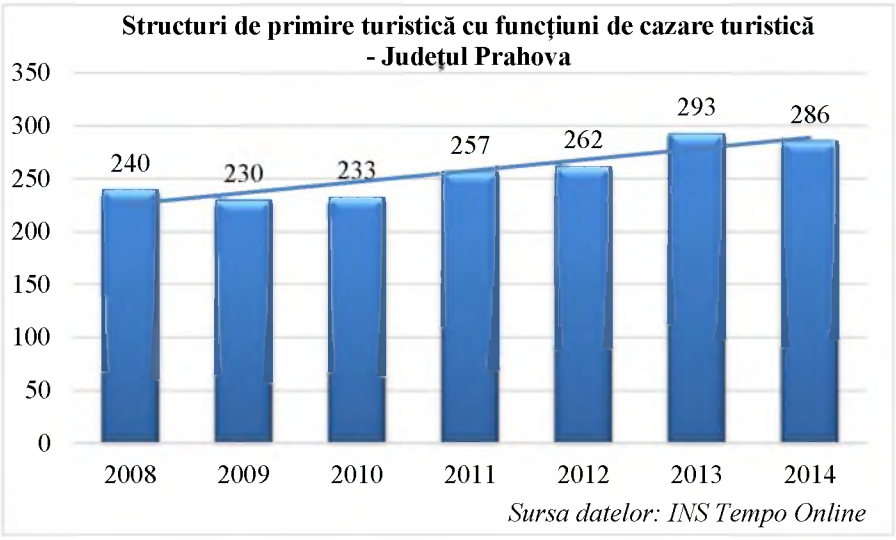

Sursa datelor: INS Tempo Online

ANALIZA SWOT

TERITORIU

Puncte tari S	W Puncte slabe
- Situată în partea de Sud-vest a a regiunii Sud Muntenia - Numărul mare de sate componente (8 sate) determină un venit mai mare din colectarea taxelor şi impozitelor locale - Suprafața întinsă a terenului agricol (88%) - Situarea comunei pe malurile râului Ialomița -Clima specifică zonei de câmpie, temperat continental - Râurile care străbat comuna sunt râul Ialomița şi râul Cricovul Dulce - Solul prielnic pentru culturile de bază (culturile de cereale) - Solurile se încadrează în clasa a II-a şi clasa a III-a de calitate - Circulația pe teritoriul localității se realizează rutier şi feroviar - Existența sistemului de apă potabilă - Floră şi faună bogată	- Lipsa sistemului de canalizare - Lipsa stației de epurare - Dezvoltare insuficientă a sectorului agricol - Inexistența unor amenajări hidrotehnice pe cursurile de apă de pe teritoriul comunei - Localitatea nu dispune de un sistem de irigații functional -Poziția teritoriului nu este valorificată corespunzător - Inexistența unei platforme de gunoi în comuna Poienarii Burchii -Drumurile comunale şi sătești sunt greu accesibile (necesită modernizare) - Apropierea de cursurile de apă favorizează inundațiile
Oportunităţi O	**T Ameninţări**
- Posibilităţi de atragere a investitorilor români sau străini în vederea creării de noi locuri de muncă şi a creşterii bugetului local - Exploatarea economică a pădurilor în vederea încurajării turismului de week-end dinspre întregul județ - Creşterea cererii de produse agricole ecologice şi a produselor tradiţionale - Exploatarea potenţialului de energie eoliană, solară	- Continuarea tăierilor ilegale a copacilor şi apariţia proceselor de erodare a solului -Prezenţa repetată a precipitaţiilor poate provoca inundaţii care pot distruge anual plantaţiile agricole şi alte tipuri de vegetaţie - Apariţia unor calamităţi naturale precum secetă, alunecări de teren, poluare terenuri agricole, risc seismic, inundații, secetă - Alocarea insuficientă de fonduri de la nivel central pentru comună în vederea amenajării stației de epurare - Blocarea programelor de finanţare pentru dezvoltarea reţelelor de canalizare - Insuficienţa investiţiilor pentru reducerea efectelor dezastrelor naturale

DEMOGRAFIE

Puncte tari S	W Puncte slabe
- Populația dupa domiciliu în anul 2014 este de 4.925 persoane - 25% din populația comunei este stabilită în Poienarii Burchii - Densitatea populației în 2014 este de 100,46 locuitori pe km² - Structura pe sexe este echilibrată (51% femei şi 49% bărbaţi) - Numărul divorţurilor s-a păstrat în parametri scăzuţi (3 divorțuri în 2014) - Starea civilă a locuitorilor comunei (2501 persoane căsătorite) - În anul 2014 s-au născut 39 de născuți vii - Populația tânără, cu vârsta cuprinsă între 0-19 ani este în creştere (19%) - Numărul de căsătorii a crescut (în anul 2014 s-au oficiat 18 căsătorii)	- Evoluția mișcării migratorii se află pe un trend descendent - Satul Poienarii Vechi are o populație mică (reprezintă 2% din comună) - Numărul mare al persoanelor decedate (86) - Numărul locuitorilor care pleacă cu domiciliul este din ce în ce mai mare (90 persoane) - Număr mare de personae care trăiesc în uniune consensuală
Oportunităţi O	**T Ameninţări**
- Apariţia de noi locuri de muncă în comună creează stabilitate socială şi poate duce la o creştere a natalităţii - Posibilitatea accesării de finanţări naţionale, europene sau internaţionale pentru modernizarea unităţilor sanitare şi îmbunătăţirea actului medical în vederea scăderii mortalităţii, şi mortalităţii infantile - Creşterea interesului investitorilor români şi străini pentru crearea de noi locuri de muncă - Beneficii oferite tinerilor proaspăt căsătoriţi pentru sprijinirea numărului de căsătorii şi, în consecinţă, a natalităţii - Existenţa programelor de finanţare pentru dezvoltarea resurselor umane - Creşterea interesului locuitorilor pentru adoptarea unui stil de viaţă sănătos - Atragerea mediului privat în furnizarea de servicii medicale şi asistenţă socială	- Criză economică poate determina scăderea natalităţii şi a căsătoriilor - Apariţia de locuri de muncă în afara comunei ce vor determina migraţia locuitorilor şi implicit schimbarea domiciliului, rezultând o scădere a forţei de muncă în comună - Instabilitatea politică şi legislativă - Reducerea numărului de locuri de muncă favorizând migraţia externă - Micşorarea numărului de căsătorii poate duce la o scădere a natalităţii - Declin demografic, îmbătrânirea populației care are efecte negative asupra societății, în general - Migrația populației tinere și a forței de muncă înalt calificate

EDUCAȚIE

Puncte tari S	W Puncte slabe
- Existența unităților de învățământ în localitate (4 școli și 3 grădinițe) - Un procent ridicat de 68,81% al persoanelor care au absolvit studii secundare (profesionale, liceu și școală gimnazială) - Școlile au fost reabilitate - Deschiderea populaţiei faţă de învăţământ în general - Existența cadrelor didactice (34 persoane) - Procent mic al persoanelor care nu știu să scrie sau să citească (1,60%) - Numărul elevilor înscriși în învățământul gimnazial a crescut la 190 în anul 2014	- Număr mic al persoanelor cu studii superioare (4,79% persoane) - Scăderea numărului personalului didactic - Unitățile de învățământ sunt slab dotate - Dotări insuficiente a sălilor de clasă cu echipamente informatice sau alte echipamente specifice laboratoarelor - Lipsa serviciilor de canalizare din comună afectează desfășurarea activității școlii - Nivel scăzut de instruire a populaţiei - Cultură antreprenorială slab dezvoltată, caracterizată de lipsa cunoştiinţelor manageriale de bază
Oportunităţi O	**T Ameninţări**
- Posibilitatea obţinerii de finanţări în vederea îmbunătăţirii infrastructurii de învățământ - Atragerea de finanțări în vederea extinderii și dezvoltării unităților școlare - Accesării de fonduri externe în vederea reabilitări, modernizării şi dotării unităților școlare - Realizarea unor schimburi de experiență pentru elevii din comună - Accesul cetăţenilor la programe de învăţare pe tot parcursul vieţii şi de dezvoltare a abilităţilor antreprenoriale - Preocuparea autorităţilor publice locale pentru atragerea de fonduri în sistemul educaţional	- Subfinanțarea sistemului de învățământ românesc -Alocarea de fonduri insuficiente pentru amenajarea, întreținerea, modernizarea unităților școlare - Apariția de schimbări legislative în sistemul de învățământ - Dezinteresul față de educație și scăderea calitativă a învățământului - Blocarea programelor de finanţare accesate pentru dezvoltarea infrastructurii de învățământ - Diminuarea gradului de atractivitate al domeniului de educație în rândul tinerilor profesori - Instabilitatea politică și legislativă - Creşterea ratei abandonului școlar - Rezultate nesatisfăcătoare ale elevilor la examinările naționale - Riscul creșterii abandonului școlar ca urmare a dificultăților economice

SOCIAL

Puncte tari S	W Puncte slabe
- Se oferă ajutor social locuitorilor comunei cu venituri scăzute - Existența a 3 dispensare în localitate - În comună se organizează campanii de informare cu privire la sănătate - Existența a două puncte farmaceutice	-Starea nesatisfăcătoare a infrastructurii sanitare existente (clădiri, echipamente) -Inexistența unui centru pentru persoane vârstnice în comună - Număr mic de medici - Nivel redus al veniturilor locuitorilor din comună - Lipsa centrelor de asistență socială în comună - Inexistența în comună a unei infrastructuri specifice pentru sprijinirea persoanelor vulnerabile din punct de vedere social
Oportunități O	**T Amenințări**
- Posibilitatea obținerii de finanțări în vederea construirii de centre pentru persoane vârstnice - Implicarea autorităţilor în procesul de recalificare profesională a şomerilor din sectorul industrial - Creşterea gradului de accesibilitate a persoanelor cu dizabilități la spațiul public - Programe de informare şi prevenire a bolilor în rândul populaţiei - Dezvoltarea structurilor pentru bătrâni, dezvoltarea voluntariatului	- Criza economică - Blocarea programelor de finanţare accesate pentru construirea centrelor de asistență socială - Direcţionarea fondurilor de care comuna dispune către investiţii neperformante sau care nu sunt prioritare - Subfinanțarea serviciilor sociale - Instabilitatea politică şi legislativă - Reducerea bugetului public în detrimentul asistenţei şi protecţiei sociale -Situaţia existentă a sistemului sanitar la nivel naţional

AGRICULTURĂ

Puncte tari S	W Puncte slabe
-Păstrarea unor metode tradiţionale, preponderant ecologice, de cultură a terenurilor agricole - Fond funciar cu suprafeţe întinse (4902 ha) - Suprafaţa mare de terenuri agricole (4319 ha – 46% din teritoriu) - Suprafeţe de păşuni (298 ha) - Existenţa solurilor cu proprietăţi pedologice deosebite - Culturile predominante sunt: grâul, porumbul, floarea-soarelui, culturi potrivite cu solul şi clima din zonă - Existenţa resurselor forestiere (70 ha) - Locuitorii comunei îşi cultivă propriile terenuri asigurându-şi traiul zilnic - Potenţialul ridicat al forţei de muncă al comunei în dezvoltarea activităţilor agricole - Gradul de poluare la nivelul solului este scăzut - Terenurile se încadrează în categoriile de calitate a II-a şi a III-a de fertilitate - Climă benefică în creşterea culturilor (temperat-continentală)	– Temperaturile ridicate în perioada verii pot dăuna culturilor agricole şi induc fenomenul de secetă – Persoane ale căror culturi agricole au avut de suferit datorită calamităţilor naturale (secetă, ploi torenţiale, inundaţii) – Suprafeţe restrânse cu vii şi pepiniere viticole (25 ha) – Locuitorii comunei sunt slab informaţi cu privire la agricultura ecologică – Valorificarea insuficientă a produselor agricole obţinute din producţie – Lipsa experienţei locuitorilor comunei în ceea ce priveşte implicarea în programe cu finanţare externă – Existenţa unui număr mare de persoane vârstnice care lucrează în agricultură – Ponderea mică a tehnologiilor moderne în agricultură, grad ridicat de uzură al utilajelor agricole - Investiţii reduse în agricultură - Gestionarea inadecvată a deşeurilor rezultate din activităţile agricole
Oportunităţi O	**T Ameninţări**
- Posibilităţi de atragere a investitorilor români sau străini în vederea creării de noi locuri de muncă şi a creşterii bugetului local - Dezvoltarea agriculturii ecologice prin publicitate (Posibilitatea localnicilor de a-şi vinde produsele în târguri organizate) - Stimularea locuitorilor comunei către activităţile agricole ecologice - Posibilitatea autorităţilor locale de a amenaja spaţii în comună destinate târgurilor agricole - Posibilitatea obţinerii de finanţări pentru susţinerea agriculturii ecologice - Posibilităţi de înfiinţare şi sprijinire a asociaţiilor de producători agricoli - Posibilitatea de arendare în cazul persoanelor care nu işi mai pot lucra singure terenul şi recompensarea acestora	- Prezenţa repetată a fenomenelor meteorologice poate distruge anual plantaţiile agricole şi alte tipuri de vegetaţie - Atragerea investitorilor cu potenţial economic ridicat poate afecta negativ “micii” producători prin eficientizarea producţiei agricole şi practicarea unor preţuri mai scăzute - Blocarea finanţării fondurilor accesate prin programe naţionale sau europene - Direcţionarea greşită a fondurilor de care comuna dispune către investiţii neprioritare - Criza economică - Pericol de inundaţii şi ploi cu grindină pe teritoriul comunei (afectează culturile de cereale) - Riscul pierderii finanţărilor din fonduri structurale prin neparticiparea la sesiunile de finanţare - Părăsirea activităţilor agricole împiedicând valorificarea deplină a potenţialului agricol - Stabilirea unui preţ de referinţă al producţiilor de cereale la nivel naţional poate constitui o barieră

	- Slaba informare a agricultorilor cu privire la normele europene din domeniu - Vulnerabilitatea crescută a micilor fermieri - Reducerea continuă a fertilităţii solului, ce poate afecta producţia agricolă

ECONOMIE

Puncte tari S	W Puncte slabe
- Principala activitate economică se realizează prin agricultură - Existența unui număr de firme -Existența unor firme ce activează în agricultură, comerț cu amănuntul, creșterea animalelor - Potenţial agricol ridicat - Existența investitorilor străini pe teritoriul comunei care au ca domeniu de activitate agricultura - Uşoară tendinţă de creştere a resurselor de muncă atât la nivel de judeţ cât şi la nivel de comună - Numărul mediu al salariaţilor se situează pe un trend ascendent, în 2012 fiind de 168 persoane şi în anul 2013, 186 persoane salariate - Oferirea de facilităţi investitorilor străini de către autorităţile publice - Numărul șomerilor este pe un trend descendent	- Slaba dezvoltare a activităţilor non-agricole generează dependenţa populaţiei de agricultura de subzistenţă - Insuficiente investiţii în agricultură în eficientizare, mecanizare şi transformarea acesteia de către micii fermieri într-o afacere - Venituri scăzute ale cetățenilor comunei - Absorbţie scăzută a fondurilor europene pentru dezvoltarea economiei - Adaptabilitate scăzută a lucrătorilor pe piaţa muncii, - Forţă de muncă slab instruită, nivel scăzut de calificare. - Peste jumătate din populaţiea care lucrează în agricultură au absolvit şcoala primară - Dezastrele naturale (inundațiile, ploile cu grindină şi seceta) afectează terenurile agricole şi astfel activitatea economică
Oportunităţi O	**T Ameninţări**
- Atragerea de investitori români sau străini care să construiască noi fabrici şi să ofere locuri de muncă - Posibilitatea obţinerii de finanţări în vederea îmbunătăţirii infrastructurii rutiere, fapt ce favorizează atragerea investitorilor şi menţinerea investitorilor actuali - Posibilitatea dezvoltării de noi activităţi economice de către autorităţile locale pentru majorarea bugetului local - Atragerea de fonduri europene pentru ferme de subzistență - Investiţii pe sectorul agriculturii ecologice - Apariţia unor asociaţii de producători agricoli în vederea cooperării, micşorării cheltuielilor şi găsirea unei pieţe de desfacere mai avantajoasă	- Închiderea sau relocarea firmelor de pe teritoriul comunei - Infrastructura rutieră se poate deteriora, împiedicând sau îngreunând transporturile realizate de către firmele de pe teritoriul comunei - Lipsa finanţărilor în vederea dezvoltării de noi activităţi economice de către autorităţile locale pentru majorarea bugetului local - Reducerea numărului de locuri de muncă - Criza economică - Atragerea investitorilor cu potenţial economic ridicat poate afecta negativ “micii” producători prin eficientizarea producţiei agricole şi practicarea unor preţuri mai scăzute - Blocarea programelor de finanţare accesate - Direcţionarea a fondurilor de care comuna dispune către investiţii neperformante sau care nu sunt prioritare - Imaginea negativă a investitorilor vis-a-vis de potenţialul socio-economic al regiunii şi de oportunităţile de investiţii în zonă - Migrația populației tinere

INFRASTRUCTURĂ

Puncte tari S	W Puncte slabe
- Poziționare geografică avantajoasă - Accesul facil către orașele apropiate (de DJ 101E și DJ 101A) - Existența unor mijloace de transport călători în și dinspre localitățile învecinate (autobuze, tren) - Existența energiei electrice în toată comuna - Prezenţa în zona a furnizorilor de servicii de telecomunicații (telefonie fixă, telefonie mobilă, televiziune, internet, poștă) -Existența unei firme care se ocupă cu transportul și colectarea deșeurilor - Alimentare cu apă în comună - Existența rețea de furnizare gaze	- Starea precară a drumurilor comunale - Lipsa unui sistem de canalizare - Inexistența stațiilor de epurare - Inexistența unui sistem selectiv de colectare a deșeurilor în comună - Depozitarea necorespunzătoare a deșeurilor menajere și animale - Lipsa unui sistem de reciclare a deșeurilor - Nivel scăzut de conectare al populaţiei rurale la internet în bandă largă - Comuna nu dispune de sistem de irigații functional - Infrastructura de transport slab dezvoltată și modernizată
Oportunităţi O	**T Amenințări**
- Existența programelor de finanțare privind dezvoltarea și modernizarea infrastructurii rutiere, favorizând menţinerea investitorilor actuali, dar și atragerea de noi investitori - Existența programelor de finanțare privind sistemul de canalizare și stația de epurare în comuna Poienarii Burchii -Posibilităţi de finanţare pentru asfaltarea drumurilor comunale - Posibilități de finanțare pentru modernizarea rețelei de gaze - Finanțări din fonduri interne sau externe pentru modernizarea iluminatului public sau extinderea iluminatului public în zone inaccesibile, utilizând energia solară ca sursă - Finanțări din fondurii interne sau externe pentru asfaltare străzi în comuna Poienarii Burchii	- Degradarea infrastructurii cauzate de calamități naturale - Lipsa finanțărilor pentru dezvoltarea, reabilitarea și modernizarea infrastructurii rutiere - Criza economică - Blocarea programelor de finanțare accesate -Depozitarea necorespunzătoare a deșeurilor poate conduce la contaminarea mediului - Dezvoltarea infrastructurii rutiere din alte judeţe deviază fluxul turiştilor din judeţul Prahova - Competitivitate scăzută a ofertelor turistice față de alte zone ale județului

ORGANIZARE INSTITUȚIONALĂ

Puncte tari S	W Puncte slabe
-O bună structurare a compartimentelor aferente aparatului de specialitate al primarului - Comuna Poienarii Burchii este partener la Grupul de Acţiune Locală "Drumul Cricovului"	- Lipsa unui compartiment la nivelul primăriei dedicat absorbţiei fondurilor interne sau externe cu finanţare nerambursabilă
Oportunităţi O	**T Ameninţări**
- Deblocarea posturilor în administraţia publică locală şi posibilitatea de a înfiinţa noi posturi - Posibilitatea de a înfiinţa un compartiment dedicat absorbţiei fondurilor interne sau externe cu finanţare nerambursabilă şi a ocupa postul din compartimentul respectiv - Atragerea de fonduri europene prin asociaţiile de dezvoltare intercomunitară - Creşterea gradului de absorţie a fondurilor europene prin - Grupurile de Acţiune Locală - Posibilitatea înfrăţirii şi cu alte localităţi în vederea favorizării schimbului de experienţă şi a know-how-ului, precum şi în vederea realizării de festivaluri şi târguri	- Norme legislative ce împiedică angajarea suplimentară de personal în cadrul primăriei - Interesul scăzut al cetățenilor pentru a lucra în mediul public - Fonduri insuficiente alocate unității administrativ teritoriale de la nivel central

SĂNĂTATE

Puncte tari S	W Puncte slabe
- Existența a 3 dispensare în comună - Existența a două puncte farmaceutice - Rețeua extinsă de unități sanitare la nivel de județ - Existența unui cabinet stomatologic - Existența a 3 medici și a unui stomatolog - Realizarea unor campanii de informare în școli și în rândul populației	- Rețeaua sanitară din comună este insuficientă și foarte slab dezvoltată - Numărul mic al cadrelor medicale (3 medici și 1 stomatolog) - Dotările insuficiente din cadrul cabinetului medical - Distribuție inechitabilă a unităților medico-sanitare și a personalului medical în mediul rural - Accesul îngreunat al cetăţenilor la servicii medicale de specialitate
Oportunităţi O	**T Amenințări**
- Posibilitatea obţinerii de finanţări în vederea îmbunătăţirii infrastructurii de sănătate - Posibilitatea accesării de finanţări naţionale, europene sau internaţionale pentru modernizarea unităţilor sanitare şi îmbunătăţirea actului medical în vederea scăderii mortalităţii, mortinatalităţii şi mortalităţii infantile - Creşterea interesului locuitorilor pentru adoptarea unui stil de viaţă sănătos - Investiţii din mediul privat în furnizarea de servicii medicale - Capacitate de pregătire a populației neocupate prin programe de reconversie profesională pentru postul din domeniul sănătății	- Alocarea de fonduri insuficiente pentru amenajarea, întreținerea, modernizarea unităților medicale - Lipsa finanțărilor în vederea dezvoltării unităților sanitare - Slaba întreținere a echipamentelor medicale existente poate duce la degradarea acestora - Apropierea față de orașele vecine determină migrația medicilor spre locuri de muncă ce oferă avantaje financiare superioare

CULTURĂ

Puncte tari S	W Puncte slabe
- Păstrarea tradiţiilor prin intermediul activităţilor culturale - Existenţa căminelor culturale în localitate - Existenţa bibliotecii publice - În comuna Poienarii Burchii sunt întâlnite 6 biserici: - Biserica sat Poienarii Rali - Biserica sat Poienarii Burchii - Biserica sat Podu Văleni - Biserica sat Ologeni - Biserica sat Tătărăi - Mânăstirea Pissiota - Numărului de volume eliberate în anul 2014 faţă de anul 2013 este mai mare	- Insuficiente evenimente culturale, festivaluri folclorice - Lipsa unor târguri de comercializare a produselor tradiţionale specifice zonei - Slaba informare privind potenţialul cultural - Numărul de cititori la bibliotecă este în scădere
Oportunităţi O	**T Ameninţări**
- Posibilitatea accesării de finanţări în vederea reabilitări, modernizării şi dotării bibliotecii - Posibilitatea de finanţări în vederea promovării obiceiurilor şi produselor tradiţionale	- Slaba întreţinere a monumentelor istorice poate duce la dispariţia acestora - Insuficienţa fondurilor pentru organizarea evenimentelor culturale - Scăderea numărului de volume din cadrul bibliotecii - Dezinteresul faţă de tradiţii şi cultură al localnicilor - Lipsa de fonduri pentru instituţiile culturale

MEDIU

Puncte tari S	W Puncte slabe
- Lipsa surselor majore de poluare şi de degradare a mediului pe teritoriul comunei - Calitatea aerului este ridicată în comună - Suprafeţele de păduri din comună aduc beneficii calităţii aerului - Nu există artere rutiere intens circulate în apropierea gospodăriilor - Solul este prielnic pentru dezvoltarea păşunilor şi culturilor de cereale - Colectarea şi transportul deşeurilor menajere se realizează de către o firmă de salubritate - Trend descendent al principalilor poluanţi de aer - Cantitatea de apă potabilă distribuită consumatorilor comunei este în creştere - Fertilitatea solurilor este bună	- Depozitarea necorespunzătoare a deşeurilor conduce la degradarea mediului - O sursă nesemnificativă de poluare se realizează prin arderea anumitor combustibili solizi (lemn, cărbune, coceni de porumb, paie, etc.) - Lipsa serviciilor de canalizare şi a sistemului de epurare a apei uzate - Nivelul scăzut al protecţiei naturii - Lipsa de informare a populaţiei cu privire la colectarea selectivă a deşeurilor
Oportunităţi O	**T Ameninţări**
- Posibilităţi de finanţare pentru proiecte ce vizează protecţia mediului - Posibilitatea realizării unor campanii de informare şi educare a locuitorilor comunei privind protecţia mediului - Colectarea selectivă a deşeurilor - Introducerea surselor regenerabile de energie - Realizarea unor gropi de gunoi ecologice	- Tăierea necontrolată şi tăierea ilegală a pădurilor - Insuficientă capacitate de absorbţie a fondurilor europene - Blocarea programelor de finanţare pentru dezvoltarea sistemelor de canalizare - Precipitaţiile abundente afectează calitatea apei potabile - Degradarea mediului natural datorită exploatării abuzive a fondului forestier - Riscul producerii de calamităţi naturale (secetă, inundaţii, risc seismic)

TURISM

Puncte tari S	W Puncte slabe
- Poziţionare geografică avantajoasă - Monumente istorice în comună (3 monumente) - Relief bogat al câmpiei Române - Organizarea de evenimente culturale în timpul anului - Deschidere din partea locuitorilor în primirea vizitatorilor - Apropierea de râul Ialomița și râul Cricovul Dulce - Existența a 6 biserici în comună	- Inexistența unităţilor de primire turistică cu spaţii de cazare - Insuficienţa punctelor /centrelor de informare turistică - Slaba promovare a comunei în rândul turiştilor -Nivelul deficitar de pregătire a resurselor umane implicate în turismul local - Promovarea şi distribuţia deficitară a produselor/serviciilor turistice din judeţ -Păduri nevalorificate din punct de vedere turistic - Potenţial turistic scăzut - Numărul mic al evenimentelor artistice în timpul anului (spectacole, festivaluri, concerte)
Oportunităţi O	**T Ameninţări**
- Posibilităţi de finanţare în vederea amenajării de spaţii de picnic în pădurile din zonă - Posibilităţi de finanţare sau identificare de investitori în vederea amenajării de parcuri de aventură în cadrul pădurilor din zonă - Investiţii noi în crearea de unităţi de primire turistică cu spaţii de cazare - Dezvoltarea agroturismului de către localnici, - Existenţa unor programe de finanţare pentru dezvoltarea turismului rural - Oportunităţi de promovare a comunei în localităţile învecinate	-Lipsa fondurilor pentru dezvoltarea atracţiilor turistice - Insuficiente materiale promoţionale în limbi de circulaţie internaţională - Dezvoltarea infrastructurii rutiere din alte judeţe deviază fluxul turiştilor din judeţul Prahova - Dezinteresul investitorilor în transformarea comunei ca punct de atracţie turistică - Direcţionarea fondurilor către alte zone cu potenţial turistic din judeţ - Lipsa investitorilor în crearea de unităţi de primire turistică cu spaţii de cazare - Degradarea infrastructurii rutiere - Instabilitatea politică şi legislative

VIZIUNEA ŞI OBIECTIVELE DE DEZVOLTARE A COMUNEI

VIZIUNEA
STRATEGIEI DE DEZVOLTARE A COMUNEI
POIENARII BURCHII PENTRU PERIOADA 2015-2020

Viziunea strategiei de dezvoltare a comunei Poienarii Burchii pentru perioada 2015-2020 redă punctul de destinaţie spre care trebuie să se îndrepte toate eforturile şi resursele localităţii, pentru a oferi cetăţenilor săi un nivel de trai mai ridicat, locuri de muncă, egalitate de şanse, precum şi un mediu înconjurător curat păstrând normele de poluare la un nivel cât mai scăzut.

Aceasta reprezintă însumarea resurselor de care comuna Poienarii Burchii dispune sau care pot fi atrase, precum şi viziunea comunităţii cu privire la nevoile şi problemele ce trebuie rezolvate în cadrul acesteia.

"Comuna Poienarii Burchii - o localitate dezvoltată din punct de vedere economic şi social, prin valorificarea resurselor şi a poziţionării geografice, atrăgând astfel investitori şi oferind cetăţenilor săi locuri de muncă şi un nivel de trai mai ridicat."

În perioada 2015-2020, comuna Poienarii Burchii îşi propune în primul rând să atragă investiţii, astfel încât să obţină un echilibru economic şi o plajă de locuri de muncă mai mare şi mai diversificată. De asemenea, autorităţile publice locale vor veghea spre o dezvoltare economică cu un impact negativ redus asupra mediului înconjurător.

În acest sens, se au în vedere următoarele obiective strategice:

1. Teritoriu
   - 1.1 Combaterea şi prevenirea calamităţilor naturale
   - 1.2 Exploatarea economică a cadrului natural
2. Demografie
   - 2.1 Împrospătarea resurselor demografice şi furnizarea de servicii de înaltă calitate cetăţenilor
3. Educaţie
   - 3.1 Creşterea calităţii serviciilor educaţionale oferite comunităţii
   - 3.2 Creşterea nivelului educaţional al locuitorilor şi a capacităţii acestora de adaptare la schimbările socio-economice

4. Social
   4.1 Dezvoltarea infrastructurii sociale şi promovarea egalităţii de şanse

5. Agricultura
   5.1 Dezvoltarea şi modernizarea sectorului agricol
   5.2 Asigurarea pieţei de desfacere a produselor agricole

6. Economie
   6.1 Creşterea nivelului de trai şi crearea de locuri de muncă
   6.2 Dezvoltarea calitativă a forţei de muncă
   6.3 Dezvoltarea capacităţii de absorbţie a fondurilor cu finanţare externă

7. Infrastructura
   7.1 Extinderea şi modernizarea infrastructurii rutiere şi tehnico-edilitare, promovând o economică prietenoasă cu mediul înconjurător

8. Organizare instituțională
   8.1 Creşterea capacităţii de absorbţie a fondurilor cu finanţare internă sau externă şi promovarea schimbului de experienţă cu alte localităţi
   8.2 Dezvoltarea capacităţii organizaţionale a comunei

9. Sănătate
   9.1 Îmbunătăţirea actului medical şi susţinerea sănătăţii cetăţenilor

10. Mediu
   10.1 Reducerea efectelor antropizării asupra mediului înconjurător şi creşterea calităţii mediului
   10.2 Combaterea fenomenelor naturale cu impact negativ asupra siguranţei şi bunăstării locuitorilor

11. Cultură
   11.1 Dezvoltarea vieţii culturale a comunităţii din localitate

12. Turism
   12.1 Dezvoltarea turismului prin crearea, dezvoltarea şi promovarea atracţiilor turistice

OBIECTIVE

1. TERITORIU	
Obiective Strategice	**Obiective Specifice**
1.1. Combaterea şi prevenirea calamităţilor naturale	1.1.1. Amenajarea de diguri şi rampe de protecţie în zonele cu risc ridicat de inundaţii (râul Ialomiţa, râul Cricovul Dulce)
	1.1.2. Protejarea solului prin acţiuni de combatere a eroziunii, limitarea utilizării substanţelor chimice de sinteză şi îmbunătăţirea conţinutului de substanţe organice
	1.1.3. Investirea în reţeaua de canalizare în comuna Poienarii Burchii
1.2. Exploatarea economică a cadrului natural	1.2.1. Amenajare zone de picnic în pădurile cu potenţial turistic ridicat
	1.2.2. Amenajarea corespunzătoare şi îmbunătăţirea managementului zonelor naturale ale localităţii în scopul protecţiei şi îmbunătăţirii mediului natural
	1.2.3.Amenajarea de parcuri de panouri cu celule fotovoltaice
	1.2.4. Exploatarea resurselor naturale cu potențial din comună
2. DEMOGRAFIE	
Obiective Strategice	**Obiective Specifice**
2.1. Împrospătarea resurselor demografice şi furnizarea de servicii de înaltă calitate cetăţenilor	2.1.1. Atragerea de investitori români şi străini în vederea creării de noi locuri de muncă
	2.1.2. Sprijinirea iniţiativelor antreprenoriale locale şi stimularea formării profesionale
	2.1.3. Creşterea adaptabilităţii lucrătorilor pe piaţa muncii şi programe de specializare, reconversie şi formare profesională
	2.1.4. Renovarea/modernizarea şi dotarea unităţilor medicale din comună
	2.1.5. Dezvoltarea unor servicii medicale integrate
	2.1.6. Modernizarea şi îmbunătăţirea infrastructurii sociale
	2.1.7. Dezvoltarea resurselor umane şi utilizarea eficientă a potenţialului forţei de muncă

	2.1.8. Stoparea depopulării spaţiului rural
3. EDUCAŢIE	
Obiective Strategice	**Obiective Specifice**
3.1. Creşterea calităţii serviciilor educaţionale oferite comunităţii	3.1.1. Combaterea abandonului şcolar
	3.1.2. Facilitarea accesului la educaţie
	3.1.3. Renovarea/modernizarea şi dotarea unităţilor şcolare
	3.1.4. Modernizarea şi dotarea laboratoarelor din unităţile şcolare
	3.1.5. Dezvoltarea unei reţele de furnizare a gazelor şi racordarea unităţilor şcolare la aceasta
	3.1.6. Dezvoltarea abilităţilor de operare a echipamentelor IT de către elevi şi promovarea meseriilor din domeniu
3.2. Creşterea nivelului educaţional al locuitorilor şi a capacităţii acestora de adaptare la schimbările socio-economice	3.2.1. Dezvoltarea abilităţilor de operare a echipamentelor IT de către o plajă mai largă de locuitori din comună
	3.2.2. Promovarea meseriilor din domeniul de cercetare-dezvoltare, inovare şi prezentarea ofertei educaţionale pe această nişă prin intermediul facultăţilor de profil
	3.2.3. Dezvoltarea resurselor umane şi utilizarea eficientă a potenţialului forţei de muncă
	3.2.4. Promovarea sportului şi stilului de viaţă sănătos şi dezvoltarea infrastructurii de sport
	3.2.5.Realizarea unei Săli de sport multifuncționale în localitatea Poienarii Burchii
	3.2.6. Stimularea populaţiei din segmentul de vârstă 30-34 de ani să promoveze studii superioare
4. SOCIAL	
Obiective Strategice	**Obiective Specifice**
4.1. Dezvoltarea infrastructurii sociale şi promovarea egalităţii de şanse	4.1.1. Modernizarea/ renovarea infrastructurii sociale
	4.1.2. Îmbunătăţirea nivelului de pregătire şi eliminarea barierelor spre angajare
	4.1.3. Atragerea de fonduri europene în vederea soluționării problemelor de ordin social
	4.1.4. Înfiinţarea unui centru pentru persoane vârstnice cu servicii de găzduire
	4.1.5. Reducerea riscului de sărăcie şi excluziune socială

	4.1.6. Dezvoltarea de servicii sociale şi de sănătate specific grupurilor vulnerabile, precum personae cu dizabilităţi, persoane în vârstă, copii şi tineri supuşi anumitor riscuri
	4.1.7. Îmbunătăţirea capacităţii de intervenţie în situaţii de urgenţă
5. AGRICULTURA	
Obiective Strategice	**Obiective Specifice**
5.1. Dezvoltarea şi modernizarea sectorului agricol	5.1.1. Înfiinţarea şi sprijinirea asociaţiilor de producători agricoli
	5.1.2. Cultivarea unor suprafeţe mai extinse cu produse ecologice
	5.1.3. Oferirea de consultanţă din partea autorităţilor locale în vederea accesării de fonduri pentru sprijinirea micilor fermieri
	5.1.4. Îmbunătăţirea şi modernizarea parcului de utilaje agricole
	5.1.5. Investirea în amenajarea unor sisteme de irigaţii pentru combaterea secetei
	5.1.6. Îmbunătăţirea şi întreţinerea continuă a terenurilor agricole (curăţit, arat, discuit, cules)
	5.1.7. Realizarea unei agriculturi specifice zonei, care să se adapteze condiţiilor locale
	5.1.8. Creşterea posibilităţilor de angajare în agricultură şi a veniturilor din activităţi non-agricole pentru locuitorii din mediul rural
5.2. Asigurarea pieţei de desfacere a produselor agricole	5.2.1. Sprijinirea şi promovarea agriculturii ecologice
	5.2.2. Înfiinţarea unei pieţe în comună unde agricultorii să îşi poată promova produsele
	5.2.3. Organizarea de târguri agricole de către comunitatea locală în cadrul cărora locuitorii comunei vor putea comercializa propriile produse
	5.2.4. Promovarea produselor obţinute din cultura proprie
	5.2.5. Sprijinirea fermierilor astfel încât pe termen lung aceştia să fie capabili să îşi manageriez producţiile în condiţiile economiei de piaţă
	5.2.6. Sprijinirea fermierilor şi stimularea transformării gospodăriilor ţărăneşti în ferme familiale cu caracter comercial
6. ECONOMIE	

Obiective Strategice	Obiective Specifice
6.1. Creşterea nivelului de trai şi crearea de locuri de muncă	6.1.1. Sprijinirea iniţiativelor antreprenoriale locale
	6.1.2. Atragerea investitorilor şi construirea de întreprinderi pentru creşterea numărului de locuri de muncă
	6.1.3. Sprijinirea asocierii producătorilor agricoli în vederea cooperării, micşorării cheltuielilor şi găsirea unei pieţe de desfacere mai avantajoase
	6.1.4. Eficientizarea activităţii agricole
	6.1.5. Îmbunătăţirea şi dezvoltarea infrastructurii rutiere în puncte cheie din comună
	6.1.6. Sprijinirea dezvoltării agriculturii ecologice
	6.1.7. Demararea de noi activităţi economice de către autorităţile publice locale
	6.1.8. Informarea forţei de muncă privind oportunităţile de pe piaţa muncii
	6.1.9. Diversificarea activităţilor către activităţi non-agricole în scopul creării de noi locuri de muncă
	6.1.10. Dezvoltarea economică prin acordarea de facilităţi pentru investitori, prin promovarea turismului şi prin exploatarea resurselor naturale
6.2. Dezvoltarea calitativă a forţei de muncă	6.2.1. Creşterea adaptabilităţii lucrătorilor pe piaţa muncii şi programe de specializare, reconversie şi formare profesională
	6.2.2. Încurajarea învăţării continue
	6.2.3. Stimularea persoanelor cu vârsta cuprinsă între 30 şi 34 de ani să promoveze studii superioare
6.3. Dezvoltarea capacităţii de absorbţie a fondurilor cu finanţare externă	6.3.1. Fructificarea colaborărilor la nivel de asociaţii de dezvoltare intercomunitară şi grupuri de acţiune locală
	6.3.2. Înfiinţarea unor asociaţii de interes comunal pentru accesarea unor programe de finanţare de un volum mai ridicat şi pentru întărirea capacităţii locale
	6.3.3. Constituirea unui compartiment specializat în cadrul primăriei pe proiecte şi accesare de fonduri externe
7. INFRASTRUCTURA	
Obiective Strategice	**Obiective Specifice**

7.1. Extinderea şi modernizarea infrastructurii rutiere şi tehnico-edilitare, promovând o economică prietenoasă cu mediul înconjurător	7.1.1. Atragerea investitorilor în vederea îmbunătăţirii şi dezvoltării infrastructurii rutiere în puncte cheie din comună
	7.1.2. Dezvoltarea infrastructurii rutiere prin asfaltarea drumurilor comunale și sătești
	7.1.3. Dezvoltarea şi întreţinerea infrastructurii de canalizare şi staţie de epurare
	7.1.4. Atragerea de fonduri pentru amenajarea de parcuri cu panouri cu celule fotovoltaice
	7.1.5. Investirea în staţia de epurare pentru satele comunei Poienarii Burchii
	7.1.6. Instalare reţea de distribuţie a gazelor naturale în satele în care nu s-a făcut racordarea
	7.1.7. Amenajarea de diguri şi rampe de protecţie în zonele cu risc ridicat de inundaţii
	7.1.8. Asigurarea unei infrastructuri de telecomunicaţii adecvate
	7.1.9. Modernizarea şi extinderea reţelei de iluminat public
8. ORGANIZARE INSTITUȚIONALĂ	
Obiective Strategice	**Obiective Specifice**
8.1. Creşterea capacităţii de absorbţie a fondurilor cu finanţare internă sau externă şi promovarea schimbului de experienţă cu alte localităţi	8.1.1. Înfiinţarea unui compartiment dedicat absorbţiei fondurilor cu finanţare internă sau externă şi ocuparea postului din cadrul compartimentului
	8.1.2. Identificarea fondurilor ce pot fi accesate în vederea obţinerii de finanţări pentru proiectele prioritare şi depunerea de cereri de finanţare de către comuna Poienarii Burchii prin ADI
	8.1.3. Mărirea numărului de proiecte cu finanţare internă sau externă accesate de către locuitori ca beneficiari privaţi
8.2. Dezvoltarea capacităţii organizaţionale a comunei	8.2.1. Înfrăţirea comunei Poienarii Burchii şi cu alte localităţi
	8.2.2. Creşterea gradului de participare şi implicare a locuitorilor în viaţa comunităţii şi în procesul de decizie
	8.2.3. Dezvoltarea parteneriatului în vederea facilitării cooperării la nivelul comunităţilor şi între acestea
	8.2.4. Formarea de parteneriate, inclusiv public-privat prin care toţi locuitorii îşi vor putea aduce aportul la implementarea strategiei de dezvoltare

9. SĂNĂTATE	
Obiective Strategice	**Obiective Specifice**
9.1. Îmbunătăţirea actului medical şi susţinerea sănătăţii cetăţenilor	9.1.1. Încurajarea schimbului de experienţă pentru medici şi personal medical
	9.1.2. Desfăşurarea de programe de consiliere a cetăţenilor cu privire la sănătate
	9.1.3. Reabilitarea, modernizarea şi dotarea cabinetelor medicale
	9.1.4. Dezvoltarea unor servicii medicale integrate
10.MEDIU	
Obiective Strategice	**Obiective Specifice**
10.1. Reducerea efectelor antropizării asupra mediului înconjurător şi creşterea calităţii mediului	10.1.1. Racordarea la reţeaua de gaze în satele în care nu s-a realizat racordarea
	10.1.2. Amenajarea sistemului de canalizare
	10.1.3. Eficientizarea iluminatului public prin panouri fotovoltaice
	10.1.4. Organizarea de campanii de informare şi educare a locuitorilor privind colectarea selectivă a deşeurilor, gestionarea deşeurilor menajere, a dejecţiilor animale
	10.1.5. Menţinerea gradului de poluare al aerului la un nivel scăzut (inspecţii la fabricile din zonă, amenzi şi impunerea respectării normelor de mediu)
	10.1.6. Combaterea aprinderii focurilor nepermise în gospodării şi pe câmp
	10.1.7. Protejarea resurselor de apă prin limitarea scurgerii substanţelor chimice de sinteză în reţeaua hidrografică şi infiltrarea în apele subterane.
10.2. Combaterea fenomenelor naturale cu impact negativ asupra siguranţei şi bunăstării locuitorilor	10.2.1. Amenajarea de diguri şi rampe de protecţie în zonele cu risc ridicat de inundaţii
	10.2.2.Crearea unui centru pentru promovarea normelor de protecţie a mediului
	10.2.3.Crearea unui centru de Protejare a resurselor naturale
11.CULTURĂ	
Obiective Strategice	**Obiective Specifice**
11.1. Dezvoltarea vieţii culturale a comunităţii din localitate	11.1.1. Îmbunătăţirea infrastructurii pentru activităţi culturale

	11.1.2. Organizarea de târguri şi festivaluri tradiţionale
	11.1.3. Restaurarea şi dezvoltarea patrimoniului natural şi cultural
	11.1.4. Reabilitarea, modernizarea şi dotarea bibliotecii cu echipamente IT destinate publicului
	11.1.5. Reabilitarea şi modernizarea Căminelor Culturale
12.TURISM	
Obiective Strategice	**Obiective Specifice**
12.1. Dezvoltarea turismului prin crearea, dezvoltarea şi promovarea atracţiilor turistice	12.1.1. Scoaterea de materiale promoţionale în limbi de circulaţie internaţională
	12.1.2. Amenajarea de unităţi de primire turistică cu spaţii de cazare
	12.1.3. Exploatarea potenţialului natural al zonei
	12.1.4. Sporirea numărului de târguri şi activităţi culturale şi promovarea acestora
	12.1.5. Mărirea gradului de vizibilitate a comunei în regiune
	12.1.6. Punerea în valoare a patrimoniului cultural al zonei
	12.1.7. Exploatarea potenţialului turistic al pădurilor prin amenajarea de spaţii de picnic şi parcuri de aventură
	12.1.8. Îmbunătăţirea imaginii generale a comunei Poienarii Burchii prin promovarea adecvată şi eficientă a atracţiilor turistice şi a oportunităţilor de investiţii din comună
	12.1.9. Crearea unui centru de informare europeană care să se ocupe şi de comunicarea activă cu cetăţenii comunei pe mai multe sectoare de activitate

PROPUNERI PORTOFOLIU DE PROIECTE

PORTOFOLIU DE PROIECTE

Strategia de dezvoltare este concepută ca document ce oferă baza esențială în care se includ proiectele ce se estimează a fi necesare în rezolvarea problemelor localității. Proiectele vor fi implementate în viitoarele programe de finanțare, indiferent de sursele de finanțare ale acestora, fie că provin din bugetul local, bugetul de stat, fonduri private, fonduri comunitare, etc. În general, pentru stabilirea proiectelor se organizează întâlniri cu autoritățile locale unde se prezintă și se discută pe baza problemelor întâlnite în localitate.

Criteriile de selecție pentru alegerea proiectelor sunt foarte importante și trebuie să întrunească următoarele cerințe:

- sa fie proiecte importante de la nivelul comunităţii care să rezulte din nevoile identificate şi din priorităţile stabilite
- să vizeze soluţionarea unor probleme majore la nivel local, dar care să fie în concordanță și cu cele stabilite la nivel național, regional
- să fie proiecte cu concepte integrate de dezvoltare (infrastructură, economice şi sociale)
- să nu aibă sau să aibă puţine probleme juridice, care pot fi soluţionate în cât mai scurt timp cu putință
- să nu reprezinte o nevoie imediată având în vedere că aceste proiecte vor fi finanţate după 2014
- să propună standarde de calitate superioare celor existente
- să se analizeze mecanismele instituţionale adecvate de implementare ale acestor proiecte şi să fie orientate spre rezultate
- să se facă dovada unor studii / analize care pot justifica oportunitatea implementării acestora

Instituţiile implicate în implementarea proiectului sunt toţi partenerii alături de care localitatea realizează implementarea proiectului. Aceştia pot fi instituţii publice sau private, O.N.G.-uri, asociaţii ş.a.

Termenul de implementare a proiectului se stabileşte de către conducătorii administraţiei publice locale, respectiv primar şi/sau consiliul local. Sunt trei categorii de termene de implementare:

- Termen de implementare imediată
- Termen scurt: 1-3 ani
- Termen mediu şi lung: 3-7 ani

Bugetul estimativ al implementării proiectului se stabileşte de către conducătorii administraţiei publice locale, respectiv primar şi/sau consiliul local, în funcţie de o analiză a pieţei, cereri de ofertă, studii de fezabilitate ş.a.

Sursa posibilă de finanţare a proiectului poate fi bugetul local, finanţări externe sau interne, sponsorizări ş.a.

Nr. Crt.	Titlu proiect	Obiectiv asociat	Indicator ţintă	Termen de realizare	Instituţii implicate	Valoarea estimată a proiectului	Sursa de finanţare
1.	Centru de informare europeană	12.1.9	Crearea unui centru de informare europeană care să se ocupe şi de comunicarea activă cu cetăţenii comunei pe mai multe sectoare de activitate	Scurt	U.A.T. Poienarii Burchii	Va fi stabilită prin H.C.L.	Buget local Fonduri europene Fonduri guvernamentale Sponsorizări
2.	Reabilitare şi modernizare drumuri comunale	6.1.5 7.1.2	Amenajarea drumurilor comunale şi săteşti prin asfaltarea lor	Imediat	U.A.T. Poienarii Burchii	Va fi stabilită prin H.C.L.	Buget local Fonduri europene Fonduri guvernamentale
3.	Amenajare spaţii de picnic	1.2.1 12.1.7	Amenajarea unor spaţii de picnic în pădurile cu potenţial turistic	Mediu - lung	U.A.T. Poienarii Burchii Investitori mediu privat	Va fi stabilită prin H.C.L.	Buget local Fonduri europene Fonduri guvernamentale Sponsorizări
4.	Iluminat public utilizând energie regenerabilă	10.1.3	Dezvoltare reţea de iluminat public alimentată prin panouri cu celule fotovoltaice	Scurt	U.A.T. Poienarii Burchii ADI	Va fi stabilită prin H.C.L.	Buget local Fonduri europene Fonduri guvernamentale
5.	Reabilitarea, modernizarea şi dotarea cabinetelor medicale	9.1.3 9.1.4 2.1.4	Realizarea unui spaţiu destinat serviciilor medicale la standarde europene	Scurt	U.A.T. Poienarii Burchii	Va fi stabilită prin H.C.L.	Buget local Fonduri europene Fonduri guvernamentale
6.	Programe de informare a cetăţenilor cu privire la sănătate	3.2.4 4.1.6 9.1.2	Campanii de informare privind importanța prevenției pentru sănătatea cetățenilor/ planning familial/ îngrijirea nou născuților/ categorii defavorizate/stil de viaţă sănătos	Mediu-lung	U.A.T. Poienarii Burchii ONG-uri	Va fi stabilită prin H.C.L.	Buget local Fonduri europene Fonduri guvernamentale

Nr. Crt.	Titlu proiect	Obiectiv asociat	Indicator ţintă	Termen de realizare	Instituţii implicate	Valoarea estimată a proiectului	Sursa de finanţare
7.	Organizarea de schimburi de experienţă pentru personalul medical	9.1.1	Facilitarea accesului personalului medical la schimburi de experienţă	Mediu - lung	U.A.T. Poienarii Burchii ONG-uri	Va fi stabilită prin H.C.L.	Buget local Fonduri europene Fonduri guvernamentale
8.	Centru "After School"	3.1.3 6.2.2	Construirea unui centru "After School"	Mediu - lung	U.A.T. Poienarii Burchii I.S.J.	Va fi stabilită prin H.C.L.	Buget local Fonduri europene
9.	Modernizare/dotare şcoală	3.1.3 3.2.5 6.2.2	Dotare cu echipamente IT în şcoli, modernizare clădire	Scurt	U.A.T. Poienarii Burchii	Va fi stabilită prin H.C.L.	Buget local Fonduri europene Fonduri guvernamentale
10.	Renovare şi/sau reabilitare termică şcoală	3.1.3	Renovarea şi/sau reabilitarea termică a şcolilor ce necesită aceste lucrări	Scurt	U.A.T. Poienarii Burchii	Va fi stabilită prin H.C.L.	Buget local Fonduri europene Fonduri guvernamentale
11.	Creare spaţiu stadion	3.2.4 3.2.5	Amenajarea spaţiului pentru stadion în comună	Mediu-Lung	U.A.T. Poienarii Burchii Investitori privaţi	Va fi stabilită prin H.C.L.	Buget local Fonduri europene Fonduri guvernamentale
12.	Campanie de informare educaţională	3.1.2. 3.2.2.	Realizarea unei campanii de informare în şcoli privind oferta educaţională din regiune. Organizarea unui schimb de experienţă educaţională	Scurt	U.A.T. Poienarii Burchii Licee/Facultăţi de profil ISJ	Va fi stabilită prin H.C.L.	Buget local Ministerul Educaţiei Naţionale
13.	Sală de sport	3.2.4 3.2.5	Realizarea unei Săli de sport multifuncţionale	Scurt	U.A.T. Poienarii Burchii	Va fi stabilită prin H.C.L.	Buget local Fonduri europene Fonduri guvernamentale

Nr. Crt.	Titlu proiect	Obiectiv asociat	Indicator ţintă	Termen de realizare	Instituţii implicate	Valoarea estimată a proiectului	Sursa de finanţare
14.	Cămin pentru persoane vârstnice	4.1.4 4.1.6	Realizarea unui cămin pentru persoane vârstnice ce asigură servicii de găzduire	Scurt	U.A.T. Poienarii Burchii	Va fi stabilită prin H.C.L.	Buget local Fonduri europene Fonduri guvernamentale
15.	Campanie agricultură ecologică	5.2.1 6.1.6	Realizarea unei campanii de informare a cetăţenilor cu privire la avantajele practicării agriculturii ecologice	Mediu Lung	U.A.T. Poienarii Burchii Asociaţii agricole	Va fi stabilită prin H.C.L.	Buget local Asociaţii agricole
16.	Modernizare infrastructură rutieră	6.1.5 7.1.1 7.1.2	Modernizarea şi reabilitarea infrastructurii rutiere în punctele cheie din comună	Imediat	U.A.T. Poienarii Burchii	Va fi stabilită prin H.C.L.	Buget local Fonduri europene Fonduri guvernamentale
17.	Informare ofertă locuri de muncă	2.1.1 2.1.7 3.2.3 5.1.8 6.1.2 6.1.8 6.1.9	Realizarea unui sistem de informare prin afişaj sau prin intermediul internetului privind locurile de muncă disponibile în comună sau localităţile învecinate	Scurt	U.A.T. Poienarii Burchii ALOFM/AJOFM Domeniul privat	Va fi stabilită prin H.C.L.	Buget local ALOFM/AJOFM Domeniul privat
18.	Reţea de canalizare, staţie de epurare	7.1.3 7.1.5 10.1.2	Realizarea reţelei de canalizare menajeră şi a unei staţii de epurare la nivelul comunei Poienarii Burchii	Imediat	U.A.T. Poienarii Burchii ADI	Va fi stabilită prin H.C.L.	Buget local Fonduri europene Fonduri guvernamentale
19.	Reducerea riscului de producere a calamităţilor naturale	1.1.2 1.1.3 4.1.7 7.1.7 10.2.1	Achiziţionare echipamente de intervenţie în situaţii de urgenţă. Diguri, rampe de protecţie. Măsuri de protejare a solului împotriva inundaţiilor	Scurt	U.A.T. Poienarii Burchii	Va fi stabilită prin H.C.L.	Buget local Fonduri europene Fonduri guvernamentale
20.	Crearea infrastructurii de sprijin a sectorului agricol-zootehnic	5.1.1 5.1.2 5.1.3	Înfiinţare de asociaţii de producători	Scurt	U.A.T. Poienarii Burchii	Va fi stabilită prin H.C.L.	Buget local Fonduri europene

Nr. Crt.	Titlu proiect	Obiectiv asociat	Indicator ţintă	Termen de realizare	Instituţii implicate	Valoarea estimată a proiectului	Sursa de finanţare
		5.1.4 5.2.1 5.2.5 6.1.3 6.1.6	Consilierea micilor fermieri în vederea obținerii de fonduri europene				Fonduri guvernamentale
21.	Programe de specializare, reconversie și formare profesională	2.1.3 2.1.7 3.2.1 3.2.3 4.1.2 5.1.8 5.2.5 6.1.1 6.2.1 6.2.2	Organizare cursuri formare-profesională	Scurt	U.A.T. Poienarii Burchii	Va fi stabilită prin H.C.L.	Buget local Fonduri europene Fonduri guvernamentale
22.	Modernizarea, renovarea infrastructurii sociale	4.1.1 4.1.6	Înființarea unui centru de îngrijire a persoanelor vârstnice şi/sau cu probleme sociale	Scurt	U.A.T. Poienarii Burchii	Va fi stabilită prin H.C.L.	Buget local Fonduri europene Fonduri guvernamentale
23.	Înființarea unei piețe	5.1.2 5.2.1 5.2.2 5.2.4 6.1.3	Crearea unui spațiu special amenajat pentru piața agroalimentară	Scurt	U.A.T. Poienarii Burchii	Va fi stabilită prin H.C.L.	Buget local Fonduri europene Fonduri guvernamentale
24.	Organizarea de târguri cu produse agricole	5.1.2 5.2.3 5.2.4 6.1.6 11.1.2 12.1.4	Crearea unor evenimente locale/regionale unde producătorii să își promoveze produsele	Scurt	U.A.T. Poienarii Burchii	Va fi stabilită prin H.C.L.	Buget local Fonduri europene Fonduri guvernamentale
25.	Asigurarea de echipamente necesare în agricultură	5.1.4 5.1.6	Achiziționare utilaje agricole	Scurt	U.A.T. Poienarii Burchii	Va fi stabilită prin H.C.L.	Buget local Fonduri europene

Nr. Crt.	Titlu proiect	Obiectiv asociat	Indicator ţintă	Termen de realizare	Instituţii implicate	Valoarea estimată a proiectului	Sursa de finanţare
		6.1.4					Fonduri guvernamentale
26.	Dezvoltarea/modernizarea infrastructurii de telecomunicații	7.7.8	Extinderea infrastructurii de telecomunicații și oferirea de servicii de telefonie, internet, cablu cetățenilor	Mediu-lung	U.A.T. Poienarii Burchii	Va fi stabilită prin H.C.L.	Buget local Fonduri europene Fonduri guvernamentale
27.	Înfrățirea comunei cu alte localități	8.2.1 8.2.3 12.1.5	Realizarea de parteneriate cu alte localități din țară şi din alte state membre ale Uniunii Europene	Mediu-lung	U.A.T. Poienarii Burchii	Va fi stabilită prin H.C.L.	Buget local Fonduri europene Fonduri guvernamentale
28.	Gestionarea deșeurilor menajere și a dejecțiilor animale	10.1.4	Colectarea selectivă a deșeurilor, depozitarea acestora în spații special amenajate. Campanie de informare a cetățenilor cu privire la colectarea selectivă a deșeurilor	Scurt	U.A.T. Poienarii Burchii	Va fi stabilită prin H.C.L.	Buget local Fonduri europene Fonduri guvernamentale
29.	Organizarea de evenimente culturale	11.1.2 12.1.1 12.1.4 12.1.5 12.1.6	Organizare târguri,concerte, festivități specifice zonei	Mediu-lung	U.A.T. Poienarii Burchii	Va fi stabilită prin H.C.L.	Buget local Fonduri europene Fonduri guvernamentale
30.	Reabilitarea/modernizarea/dotarea Căminelor culturale	11.1.6	Reabilitarea şi modernizarea Căminelor Culturale din comuna Poienarii Burchii	Imediat	U.A.T. Poienarii Burchii	Va fi stabilită prin H.C.L.	Buget local Fonduri europene Fonduri guvernamentale
31.	Realizarea unui Centru pentru protecția mediului	10.2.2 10.2.3	Crearea unui centru pentru promovarea normelor de protecție a mediului	Scurt	U.A.T. Poienarii Burchii	Va fi stabilită prin H.C.L.	Buget local Fonduri europene Fonduri guvernamentale

INVESTIȚII PRIORITARE
IDENTIFICATE LA NIVELUL COMUNEI POIENARII BURCHII:

1. Modernizarea sistemului de alimentare cu apă și realizarea sistemului de canalizare





2. Reabilitarea și modernizarea tuturor drumurilor comunale și sătești





3. Extindere rețelei de alimentare cu gaze naturale





4. Modernizarea sistemului de iluminat public





5. Amenajare parcuri de joacă și recreere pentru copii





6. Modernizarea dispensarului uman din comuna Poienarii Burchii





7. Reabilitatea și modernizarea căminelor culturale





8. Modernizare bază sportivă





9. Realizarea unui centru after school în satul Pioreşti





10. Reabilitare şcoli si grădinițe






11. Montare a unui sistem de încălzire centrală în şcoli




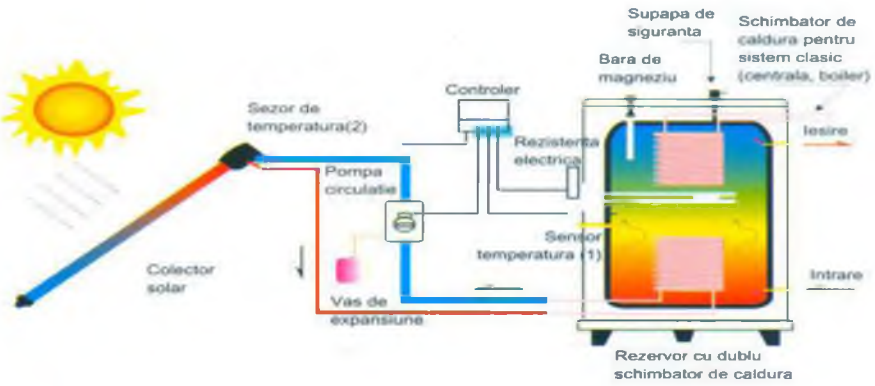

12. Realizarea unui sistem local de protecție socială prin susținerea familiilor nevoiașe







Alte tipuri de proiecte prioritare

1. **Atragerea de investitori prin crearea unui climat propice în vederea reducerii numărului de persoane neîncadrate în muncă**

2. **Susținerea educației la nivel local și o bună colaborare cu conducerea unităților școlare din comună**

3. **Inființarea unui punct de informare turistică în vederea dezvoltării zonei cu potențial turistic**

SURSE DE FINANȚARE PENTRU PROIECTELE PRIORITARE

AUTORITĂȚI PUBLICE LOCALE

Modernizarea sistemului de alimentare cu apă și realizarea sistemului de canalizare

Reabilitarea și modernizarea tuturor drumurilor din comuna

Reabilitarea și modernizarea drumurilor agricole

Montare a unui sistem de încălzire centrală în școli

Extindere rețea de alimentare cu gaze naturale

Modernizarea sistemului public de iluminat

Modernizare bază sportivă

Realizarea unui centru after school în satul Pioreşti

Reabilitare școli si grădinițe

Realizarea unui sistem local de protecție socială prin susținerea familiilor nevoiașe

Amenajare parcuri de joacă și recreere pentru copii

Reabilitatea și modernizarea căminelor culturale

Modernizarea dispensarului uman din comuna

Reabilitarea și modernizarea drumurilor agricole

Finanțări pentru crearea și modernizarea infrastructurii de bază prin **Programul Național de Dezvoltare Rurală** sau cu ajutorul unor finanțări asemănătoare.

Administrația Fondului de Mediu

În cadrul acestor finanțări diferă atât nivelul de finanțare nerambursabilă, cât și procentul sprijinit de Uniunea Europeană.

Ministerul Dezvoltării Regionale și Administrației Publice sau finanțări asemănătoare – Aici se pot realiza / moderniza / extinde / reabilita inclusiv **unități sanitare, baze sportive**, poduri / podețe, biblioteci, muzee, în mediul rural – suma alocată diferă de la investiție la investiție.

Alte surse de finanțare sau similare ale acestora, in funcție de tipul de proiect realizat (POR, POS Mediu, POC, POCU, OUG etc.)

INVESTIȚII REALIZATE PRIN FONDUL EUROPEAN AGRICOL PENTRU DEZVOLTARE RURALĂ

1. Finanțare pentru crearea și modernizarea infrastructurii de bază

Cine poate depune proiect?

- Comunele și asociațiile acestora;
- ONG-uri / pentru investiții în infrastructura educațională (gradinițe) și socială (infrastructură de tip after-school).

Care sunt acțiunile sprijinite?

- construcția, extinderea și/sau modernizarea rețelei publice de apă;
- construcția, extinderea și/sau modernizarea rețelei publice de apă uzată;
- construcția, extinderea și/sau modernizarea rețelei de drumuri de interes local;
- înființarea și modernizarea (inclusiv dotarea) grădinițelor și a creșelor;
- extinderea și modernizarea (inclusiv dotarea) instituțiilor de învățământ secundar superior, filiera tehnologică cu profil resurse naturale și protecția mediului și a școlilor profesionale în domeniul agricol;
- înființarea și modernizarea (inclusiv dotarea) infrastructurii de tip after-school).

Care sunt condițiile?

- Investiția se încadrează într-o strategie de dezvoltare națională/regională/județeană/locală;
- Investiția trebuie să respecte Planul Urbanistic General;
- Investiția în infrastructura de apă/apă uzată să fie în conformitate cu Master Planurile pentru apă/apă uzată;
- Investiția în sistemul de alimentare cu apă trebuie să se realizeze în mod obligatoriu împreună cu rețeaua de apă uzată, dacă aceasta nu există;
- Investiția în infrastructura de apă /apă uzată trebuie să se realizeze în localități rurale care fac parte din aglomerări între 2.000 - 10.000 lei;
- Solicitantul se angajează să asigure întreținerea investiției pe o perioadă de minim 5 ani, de la ultima plată.

Cât poate fi sprijinul?

- 100 % maxim 2.500.000 de euro pentru comună și 4.000.000 de euro în cazul ADI.

2. Finanțare pentru infrastructură agricolă

Cine ar putea depune proiect?

- Unităţi administrativ - teritoriale şi/sau Asociaţii ale acestora.

Care sunt condițiile?

- Investiția va fi precedată de o evaluare a impactului preconizat asupra mediului dacă aceasta poate avea efecte negative asupra mediului;
- Solicitantul se angajează să asigure funcționarea la parametri proiectați și întreținerea investiției, pe o perioadă de minim 5 ani, de la ultima tranșă de plată;
- Solicitanții trebuie să facă dovada proprietății/ administrării terenului pe care realizează investiția;
- Investiția trebuie să fie racordată la un drum existent.

Ce se poate realiza?

- Construcția, extinderea și/ sau modernizarea drumurilor agricole;

Cât poate fi sprijinul?

Sprijinul poate ajunge până la 100% cu o valoare maximă de 1.000.000 de euro.

PROIECTE FINANȚATE PRIN ADMINISTRAȚIA FONDULUI DE MEDIU sau PROGRAME SIMILARE

1. Finanțare pentru protecția resurselor de apă, sisteme integrate de alimentare cu apă, stații de tratare, canalizare și stații de epurare

Care ar fi condițiile?

- este eligibil solicitantul unitate administrativ-teritorială, inclusiv subdiviziunile municipiilor, precum și asociația de dezvoltare intercomunitară, care acționează în nume propriu și nu are obligații restante la bugetul general consolidat;
- respectă prevederile naționale și comunitare privind protecția mediului;
- deține dovada depunerii solicitării pentru acordul de mediu emis de autoritatea competentă pentru protecția mediului.

Cine ar putea depune un proiect?

- unitate administrativ - teritorială, inclusiv subdiviziunile municipiilor, precum și asociația de dezvoltare intercomunitară, care acționează în nume propriu și nu are obligații restante la bugetul general consolidat.

Ce s-ar putea realiza?

- captări în vederea alimentării cu apă a comunităților locale;
- stații de tratare a apei;
- rețele de alimentare cu apă;
- stații de epurare;
- rețele de canalizare.

Cât s-ar obține de la UE?

- maximum 95% din valoarea totală eligibilă a proiectului îi reprezintă valoarea cuprinsă în intervalul 4 – 15 mil. lei, conform tabelului:

Nr. Crt.	TIP INVESTIȚIE/TIP LOCALITATE	CUANTUMUL MAXIM
1.	Pentru investiție nouă	
	mai mic de 3.000 de locuitori	7 milioane lei
	între 3.000 - 10.000 de locuitori	9 milioane lei
	între 10.001 - 20.000 de locuitori	13 milioane lei
	mai mare de 20.000 de locuitori	15 milioane lei
2.	Pentru extinderi	
	mai mic de 3.000 de locuitori	4 milioane lei
	între 3.000 - 10.000 de locuitori	6 milioane lei
	între 10.001 - 20.000 de locuitori	8 milioane lei
	mai mare de 20.000 de locuitori	10 milioane lei
3.	Pentru modernizare	
	mai mic de 3.000 de locuitori	4 milioane lei
	între 3.000 - 10.000 de locuitori	6 milioane lei
	între 10.001 - 20.000 de locuitori	8 milioane lei
	mai mare de 20.000 de locuitori	10 milioane lei

Cuantumul maxim va fi conform alocărilor financiare din momentul depunerii proiectului.

ALTE TIPURI DE PROIECTE PENTRU BENEFICIARI PUBLICI

I. REALIZATE PRIN FONDUL EUROPEAN AGRICOL PENTRU DEZVOLTARE RURALĂ

A. FINANȚARE PENTRU INVESTIȚII ASOCIATE CU PROTEJAREA PATRIMONIULUI CULTURAL

Cine ar putea depune proiect?

- Comunele;
- ONG-uri;
- Unități de cult;
- Persoane fizice autorizate/societăți comerciale care dețin în administrare obiective de patrimoniu cultural de utilitate publică, de clasă B.

Care vor fi acțiunile sprijinite?

- restaurarea, conservarea și dotarea clădirilor/monumentelor din patrimoniul cultural imobil de interes local de clasă B;
- construcția, extinderea și/sau modernizarea drumurilor de acces ale așezămintelor monahale de clasă B;
- restaurarea, conservarea și/sau dotarea așezămintelor monahale de clasă B;
- modernizarea, renovarea și/sau dotarea așezămintelor culturale (cămine culturale).

Care ar fi condițiile?

- Solicitantul nu trebuie să fie în insolvență sau incapacitate de plată;
- Investiția se încadrează într-o strategie de dezvoltare națională/ regională/ județeană /locală;
- Introducerea investiției în circuitul turistic la finalizarea ei;
- Solicitantul se angajează să asigure întreținerea investiției pe o perioadă de minim 5 ani, de la ultima plată.

Cât ar putea fi sprijinul?

- Până la 100% și maxim 500.000 de euro.

II. PROIECTE FINANȚATE PRIN ADMINISTRAȚIA FONDULUI DE MEDIU sau PROGRAME SIMILARE

1. Finanțări destinate îmbunătățirii calității mediului prin realizarea de spații verzi în localități sau finanțări similare

Vor putea fi eligibile unitățile administrativ-teritoriale care, prin autoritățile administrației publice locale, aplică în mod voluntar, urmărind extinderea suprafețelor de spații verzi în localități.

Criterii de eligibilitate

- studiul de fezabilitate este elaborat conform Hotărârii Guvernului nr. 28/2008;
- documentația tehnico-economică similară studiului de fezabilitate, elaborată pe baza concluziilor raportului de expertiză tehnică pentru aprobarea indicatorilor tehnico-economici aferenți lucrărilor de intervenții la construcții existente, elaborată în conformitate cu Hotărârea Guvernului nr. 28/2008;
- respectă prevederile legale în vigoare privind protecția mediului.

Cine ar putea depune un proiect?

- Unitățile administrativ - teritoriale, instituțiile publice sau unitățile de cult pot depune proiecte de finanțare în cadrul Programului pentru imobilele aflate în proprietatea ori în administrarea lor.

Ce s-ar putea realiza?

- creșterea suprafețelor spațiilor verzi din localități și apropierea mărimii acestora, pe cap de locuitor, de standardele europene prin dezvoltarea și modernizarea spațiilor verzi din localități și înființarea de noi parcuri, scuaruri și aliniamente plantate ori reabilitarea celor existente.

Cât s-ar obține de la UE?

Unitatea administrativ teritorială	Nr. locuitori	N	R + E	R
		-lei-	-lei-	-lei-
COMUNE MARI	>3.000	1.000.000	500.000	400.000
COMUNE MICI	<3.000	500.000	250.000	200.000

Parcurile se împart în 3 categorii:

- parc nou (N);
- reabilitare și extindere (R+E);
- reabilitare (R).

2. Finanțări nerambursabile pentru sisteme de încălzire care utilizează energie regenerabilă, inclusiv înlocuirea sau completarea sistemelor clasice de încălzire sau finanțare similară

Criterii de eligibilitate

- să nu înregistreze obligații de plată, restanțe la bugetul general consolidat;
- să facă dovada că poate să asigure și va asigura contribuția proprie în vederea implementării proiectului;
- să aibă în administrare sau în proprietate imobilul pe care urmează să se implementeze proiectul.

Cine ar putea depune un proiect?

- Unitățile administrativ-teritoriale, instituțiile publice sau unitățile de cult pot depune proiecte de finanțare în cadrul Programului pentru imobilele aflate în proprietatea ori în administrarea lor.

Ce s-ar putea realiza?

- se pot realiza proiecte privind înlocuirea sau completarea sistemelor clasice de încălzire cu sisteme care utilizează energie solară, energie geotermală, energie eoliană, energie hidro, biomasă, gaz de fermentare a deșeurilor, denumit și gaz de depozit, gaz de fermentare a nămolurilor din instalațiile de epurare a apelor uzate și biogaz sau orice alte sisteme care conduc la îmbunatatirea calității aerului, apei și solului.

Cât s-ar obține de la UE?

Finanțarea nerambursabilă, asigurată de Autoritate, se acordă în cuantum de până la 90% din cheltuielile eligibile ale proiectului;

- Cuantumul finanțării pentru instituțiile publice nu poate depăși valoarea de 2.000.000 lei;
- Cuantumul finanțării pentru unitățile de cult nu poate depăși valoarea de 500.000 lei;
- Cuantumul finanțării în cazul unităților administrativ-teritoriale nu poate depăși următoarele valori:
  - 1.000.000 lei pentru unitățile administrativ-teritoriale cu un numar de locuitori cuprins între 3.000 și 20.000;
  - 500.000 lei pentru unitățile administrativ-teritoriale cu un număr de locuitori mai mic de 3.000.

III. PROGRAMUL OPERAȚIONAL SECTORIAL DEZVOLTAREA RESURSELOR UMANE / PROGRAMUL OPERAȚIONAL CAPITAL UMAN

1. Centre de consiliere – finanțare asemănătoare dezvoltării și implementării măsurilor active de ocupare

Ce s-ar putea realiza prin proiect?

- activități de cercetare și studii de teren privind situația actuală a șomajului și a persoanelor ocupate în agricultura de subzistență în zonele rurale, inclusiv previziuni privind tendințele pieței muncii în zonele rurale;
- activități de cercetare și studii de teren privind identificarea și evaluarea nevoilor specifice ale diferitelor grupuri țintă din zonele rurale în vederea integrării / reintegrării pe piața muncii;
- dezvoltarea și furnizarea programelor de formare profesională pentru dezvoltarea competențelor antreprenoriale pentru promovarea afacerilor în mediul rural;
- activități de consiliere și asistență pentru începerea unei activități independente sau pentru inițierea unei afaceri non – agricole în mediul rural.

Cât s-ar obține de la UE?

- Sprijinul nerambursabil ar putea fi de până la 98% cu o valoare cuprinsă între 185.000 lei și 1.850.000 lei.







IV. PROGRAMUL OPERAȚIONAL REGIONAL sau programe similare

1. Finantare pentru sprijinirea eficienței energetice, a gestionării inteligente a energiei și a utilizării energiei din surse regenerabile în infrastructurile publice, inclusiv în clădirile publice și în sectorul locuințelor – PROGRAMUL OPERAȚIONAL REGIONAL 2014 – 2020, Axa prioritara 3 – Sprijinirea tranziției către o economie cu emisii scăzute de carbon, OT 4 – Sprijinirea tranziției către o economie cu emisii scăzute de dioxid de carbon în toate sectoarele sau progra similar

Cine ar putea depune?

- Autoritățile publice centrale;
- Autoritățile publice locale;
- Instituțiile publice locale.

Cât ar putea fi sprijinul?

Sprijinul ar putea fi intre 300.000 si 25 mil. de euro, in functie de proiectul propus.

Ce tipuri de proiecte ar putea fi realizate?

- ✓ Imbunătățirea izolației termice a anvelopei clădirii, (pereți exteriori, ferestre, tâmplărie, planșeu superior, planșeu peste subsol), șarpantelor și învelitoarelor, inclusiv măsuri de consolidare a clădirii;
- ✓ Utilizarea surselor regenerabile de energie pentru asigurarea necesarului de energie termică pentru încălzire și prepararea apei calde de consum;
- ✓ Inlocuirea corpurilor de iluminat fluorescent și incandescent cu corpuri de iluminat cu eficiență energetică ridicată și durată mare de viață;
- ✓ Reabilitarea și modernizarea instalațiilor pentru prepararea și transportul agentului termic, apei calde menajere și a sistemelor de ventilare și climatizare, inclusiv sisteme de răcire pasivă, precum și achiziționarea și instalarea echipamentelor aferente și racordarea la sistemele de încălzire centralizată, după caz;
- ✓ Implementarea sistemelor de management energetic având ca scop imbunătățirea eficienței energetice și monitorizarea consumurilor de energie (ex. achiziționarea și instalarea sistemelor inteligente pentru promovarea și gestionarea energiei electrice);

2. **Finanțare pentru investițiile în infrastructurile sanitare și sociale care contribuie la dezvoltarea la nivel național, regional și local, reducând inegalitățile în ceea ce privește starea de sănătate și promovând incluziunea socială prin îmbunătățirea accesului la serviciile sociale, culturale și de recreare, precum și trecerea de la serviciile instituționale la serviciile prestate de colectivitățile locale – PROGRAMUL OPERAȚIONAL REGIONAL 2014 – 2020, Axa prioritara 8 – Dezvoltarea infrastructurii sanitare și sociale, OT 9 – promovarea incluziunii sociale și combaterea sărăciei sau finanțare similară**

Cine ar putea beneficia?

- Unităţi Administrativ Teritoriale (APL);
- Parteneriate între acestea şi Ministerul Sănătății;
- Furnizori de servicii sociale de drept public sau privat, acreditaţi conform legii;
- Parteneriate între acesta și autoritățile și instituțiile publice locale.

Ce s-ar putea realiza?

- Construcția/reabilitarea/modernizarea/extinderea dotarea centrelor comunitare integrate socio-medicale;
- Reabilitarea/modernizarea/extinderea/dotarea infrastructurii ambulatoriilor, inclusiv a celor provenite din reorganizarea/raţionalizarea spitalelor mici, ineficiente;
- Reabilitarea/modernizarea/extinderea/dotarea infrastructurii de unităţi de primiri urgenţe;
- Construcţia/ dotarea spitalelor de urgenţă regionale;
- Reabilitarea/ modernizarea/ extinderea/ dotarea infrastructurii de servicii sociale fără componentă rezidențială (centre de zi, centre „respiro”, centre de consiliere psihosocială, centre de servicii de recuperare neuromotorie de tip ambulatoriu etc.);
- Construcţie/reabilitare/ modernizare de locuinţe de tip familial, apartamente de tip familial, locuinţe protejate etc.

Sprijinul ar putea fi între 100.000 și 17 mil. de euro în funcție de proiectul propus, iar procentul finanțării va fi în funcție de regiunea în care care va fi realizat

3. Finanțare pentru investițiile în educație și formare, inclusiv în formare profesională, pentru dobândirea de competențe și învațare pe tot parcursul vieții prin dezvoltarea infrastructurilor de educatie și formare – PROGRAMUL OPERAȚIONAL REGIONAL 2014 – 2020, Axa prioritara 10 – Îmbunătățirea infrastructurii educaționale, OT 10 – Investițiile în educație, competențe și învățare pe tot parcursul vieții

Cine ar putea depune?

- Unităţi administrativ-teritoriale (autorităţi şi instituţii ale administraţiei publice locale);
- Instituţii de învăţământ superior de stat.

Ce s-ar poate realiza?

- Construcția/ reabilitarea/ modernizarea/ extinderea/ echiparea infrastructurii pentru educația timpurie – educaţionale antepreşcolare şi preşcolară (creşe şi grădinițe);
- Construcția/ reabilitarea/ modernizarea/ extinderea/ echiparea infrastructurii educaţionale pentru învăţământul general obligatoriu (şcoli I – VIII);
- Construcția/ reabilitarea/ modernizarea/ extinderea/ echiparea infrastructurii educaţionale pentru învăţământul profesional şi tehnic şi învățarea pe tot parcursul vieții (licee tehnologice şi şcoli profesionale);
- Reabilitarea/ modernizarea/ extinderea/ echiparea infrastructurii educaţionale universitare.

Sprijinul ar putea fi între 100.000 și 17 mil. de euro în funcție de proiectul propus, iar procentul finanțării va fi în funcție de regiunea în care care va fi realizat proiectul.

BUGETUL LOCAL

1. Crearea unui centru de consultanță pe fonduri nerambursabile destinat cetățenilor, agenților economici și instituțiilor comunei Poienarii Burchii

Centrul poate aduce beneficii importante comunei, prin facilitarea accesului beneficiarilor privați la măsuri de finanțare, care sprijină:

- crearea de valoare adaugată prin procesarea produsele agricole şi forestiere;
- dezvoltarea de activități agro-turistice;
- dezvoltarea de activități non-agricole, inclusiv servicii pentru populația rurală: frizerie, croitorie, cizmărie, difuzare internet, mecanizare;
- alte proiecte asemănătoare cu acestea.

2. Atragerea de investitori prin cearea unui climat propice în vederea reducerii numărului de persoane neîncadrate în muncă

INVESTIȚII REALIZATE PRIN FONDUL EUROPEAN AGRICOL PENTRU DEZVOLTARE RURALĂ

PENTRU BENEFICIARI PRIVAȚI

1. FINANȚARE PENTRU INVESTIȚII ÎN EXPLOATAȚII AGRICOLE

Care ar fi condițiile?

- Investiţia trebuie să se realizeze în cadrul unei ferme cu o dimensiune economică de minim 8.000 SO;
- Solicitantul trebuie să demonstreze asigurarea cofinanţării investiţiei;
- Solicitantul va demonstra că profitul mediu anual (ca medie a ultimilor trei ani fiscali) nu depăşeşte de 4 ori valoarea sprijinului solicitat.

Ce s-ar putea realiza?

- Achiziția de echipamente agricole;
- Achiziţie echipamente pentru ferme zootehnice;
- Construirea și/sau modernizarea clădirilor utilizate pentru producția agricolă la nivel de fermă;
- Construirea şi /sau modernizarea infrastructurii rutiere interne sau de acces din domeniul agricol;
- Amenajarea şi dotarea spaţiilor de desfacere şi comercializare, precum şi alte cheltuieli de marketing, în cadrul unui lanţ alimentar integrat;
- Achiziţionarea sau dezvoltarea de software şi achiziţionarea de brevete, licenţe, drepturi de autor, mărci.

Cine ar putea depune proiect?

- Persoana fizică autorizată;
- Intreprinderi individuale;
- Intreprinderi familiale;
- Societate în nume colectiv;
- Societate în comandită simplă;
- Societate pe acţiuni;
- Societate în comandită pe acţiuni;
- Societate cu răspundere limitată;
- Societate comercială cu capital privat;
- Institutele de cercetare – dezvoltare, centrele, staţiunile şi unităţile de cercetare-dezvoltare din domeniul agricol;
- Societate agricolă;
- Societate cooperativă agricolă.
- Cooperativă agricolă;
- Grup de producatori;

Cât ar fi sprijinul de la UE?

Între 30% şi 90% şi o valoare de până la 2.000.000 de euro.

2. FINANTARE PENTRU PROCESAREA PRODUSELOR AGRICOLE

Care ar fi condițiile?

- Solicitantul trebuie să asigure cofinanțarea investiției;
- Solicitantul nu trebuie să fie în dificultate;
- Investiția trebuie să se încadreze în cel puțin unul din tipurile de sprijin prevăzute prin submăsură.

Cine poate depune proiect?

- Întreprinderi;
- Cooperative;
- Grupuri de producători – care deservesc interesele membrilor.

Ce s-ar putea realiza?

- Construcţia, extinderea, modernizarea şi dotarea clădirilor unităților de procesare;
- Achiziţionarea (inclusiv prin leasing) de utilaje noi, instalaţii, echipamente şi mijloace de transport specializate în scopul colectării materiei prime și/ sau comercializării produselor agroalimentare în cadrul lanţurilor alimentare integrate;
- Cheltuieli pentru îmbunătățirea controlului intern al calității și conformarea cu noile standarde impuse de legislația europeană pentru procesare și comercializare produse agro-alimentare;
- Cheltuieli aferente marketingului produselor obținute;
- Cheltuieli generate de investițiile în active necorporale (drepturi referitoare la brevete, licenţe, know-how sau cunoştinţe tehnice nebrevetate).

Cât s-ar putea obține de la UE?

- Sprijinul ar putea fi de maxim 50% cu o valoare de pânaă la 2.500.000 de euro.









3. FINANȚARE PENTRU INSTALAREA TINERILOR FERMIERI

Criterii de eligibilitate

- Solicitantul deţine o exploataţie agricolă cu dimensiunea economică cuprinsă între 12.000 şi 50.000 S.O. (valoare producţie standard);
- Solicitantul deţine competenţe şi aptitudini profesionale;
- Implementarea planului de afaceri trebuie să înceapă în termen de cel mult nouă luni de la data deciziei de acordare a sprijinului;
- Solicitantul se angajează să devină fermier activ în termen de maximum 18 luni de la data instalării.

Cine ar putea depune proiect?

- tânărul fermier;
- persoană juridică cu mai mulți acționari, dar unul dintre ei va fi tânăr fermier si are 50+1% din acțiuni.

Cât s-ar obține de la UE?

- Maxim 50.000 de euro pentru exploatațiile cuprinse între 30.000 și 50.000 SO (valoare producție standard).







4. Finanțări pentru înființarea activităților neagricole

Care ar fi condițiile?

- Solicitantul trebuie să prezinte un Plan de Afaceri care să conțină cel puțin elementele obligatorii prevăzute de regulamentele de dezvoltare rurală;
- Sediul social și punctul/ punctele de lucru trebuie să fie situate în spațiul rural;
- Activitatea va fi desfășurată în spațiul rural;
- Solicitantul demonstrează, înaintea celei de-a doua tranșe de plată, desfășurarea de activități comerciale prin producție comercializată sau activități prestate, în procent de minim 30% din valoarea primei tranșe de plată.

Cine ar putea depune proiect?

- Fermieri sau membrii unei gospodarii agricole din spațiul rural, care își diversifică activitatea prin înființarea unei activități non-agricole pentru prima dată;
- Microîntreprinderi și întreprinderi mici din spațiul rural, care își propun activități nonagricole.

Ce s-ar putea realiza?

- Sprijinul se acordă pentru activităţile prevăzute pentru îndeplinirea obiectivelor din Planul de Afaceri.
  Toate cheltuielile propuse prin Planul de Afaceri (PA), inclusiv capitalul de lucru, capitalizarea întreprinderii şi activităţile relevante pentru implementarea în bune condiţii a PA aprobat pot fi eligibile indiferent de natura lor.

Cât s-ar putea obține de la UE?

- Sprijinul ar putea fi de până la 100% cu o valoare maximă 70.000 de euro.

5. Finanțare pentru dezvoltarea activităților neagricole

Care ar fi condițiile?

- Solicitantul trebuie să își desfășoare activitatea în spațiul rural;
- Activitatea micro-întreprinderilor și întreprinderilor mici, din spațiul rural va fi desfășurată în spațiul rural și cel putin 80% din noii angajați trebuie să aibă domiciliul stabil în spațiul rural;
- Locurile de muncă pentru noii angajați să fie prevăzute cu normă întreagă;
- Trebuie facută dovada cofinanțării.

Ce proiecte s-ar putea realiza?

- Fabricarea produselor textile, îmbrăcăminte, articole de marochinărie, articole de hârtie și carton;
- Fabricarea produselor chimice, farmaceutice;
- Activități de prelucrare a produselor lemnoase;
- Industrie metalurgică, fabricare construcții metalice, mașini, utilaje și echipamente;
- Fabricare produse electrice, electronice;
- Producerea și utilizarea energiei din surse regenerabile pentru desfășurarea propriei activități;
- Activități de artizanat și alte activități tradiționale non-agricole;
- Servicii medicale, sociale, sanitar-veterinare;
- Servicii de reparații mașini, unelte, obiecte casnice;
- Activități de servicii în tehnologia informației și servicii informatice;
- Servicii tehnice, administrative;
- Investitii pentru infrastructură în unitățile de primire turistică de tip agro-turistic, proiecte de activități de agreement;
- Producere de combustibil din biomasă.

Cine poate depune proiect?

- Microîntreprinderi și întreprinderi mici, din spațiul rural;
- Microîntreprinderi și întreprinderi mici nou înființate, din spațiul rural care fac dovada cofinanțării;
- Fermieri sau membrii unor gospodării agricole care își diversifică activitatea de bază agricolă prin dezvoltarea unei activități non-agricole în cadrul întreprinderii deja existente.

Care ar putea fi sprijinul?

Sprijinul ar putea fi de până la 90% și o valoare maximă de 200.000 de euro.

CONCLUZII

Strategia de Dezvoltare Economico - Socială a comunei Poienarii Burchii a fost concepută pentru a sprijini, prin mijloace şi instrumente specifice administraţiei publice locale, atingerea obiectivelor generale de dezvoltare economico-socială ale comunei, în concordanţă cu obiectivele şi priorităţile generale de dezvoltare a României, precum şi cu obiectivele UE în domeniul coeziunii economice şi sociale.

Strategia de dezvoltare socio-economică pentru perioada 2015 – 2020 va folosi drept suport la dezvoltarea durabilă a localităţii, vizând creşterea calităţii vieţii în comunitate. Prin realizarea strategiei de dezvoltare, autoritățile locale își asumă în totalitate rolul de coordonator al procesului de transformare al comunei, favorizând și fructificând oportunitățile de care aceasta beneficiază.

Astfel, strategia de dezvoltare a localității impune prin realizarea ei o dezvoltare armonioasă, o competitivitate puternică, rezultatul fiind o zonă prosperă cu impact în toate domeniile de dezvoltare.

Documentul propune tuturor partenerilor interesaţi un limbaj comun de abordare şi înţelegere a realităţilor, a obiectivelor strategice, a direcţiilor de dezvoltare, a programelor şi proiectelor prioritare în vederea realizării cerințelor exprimate în mod oficial. În acelaşi timp, prin metodologia de întocmire şi adoptare strategia de dezvoltare exprimă o politică transparentă de administrare publică în spirit european.

Realizarea strategiei de dezvoltare permite identificarea şi validarea anumitor priorități viitoare de acțiune, acestea fiind alese în funcție de resursele existente cât și de hotărârile și deciziile ce se iau ca numitor comun cu locuitorii. În strategie se pot regăsi direcţii de dezvoltare care au orizonturi diferite de realizare, unele imediate, altele în viitorul apropiat sau în viitorul îndepărtat.

Implementarea strategiei se va realiza prin scrierea de proiecte şi realizarea acestor direcţii de dezvoltare. Proiectele enunţate pot suferi modificări sau chiar pot fi completate cu altele ori chiar anulate dacă mediul dinamic al realităţii viitoare va genera alte împrejurări şi perspective, însă reprezintă un punct de reper ce permite o permanentă evaluare a depărtării sau apropierii de anumite deziderate. Realizarea obiectivelor propuse este în strânsă corelație cu sursele de finanţare nerambursabilă care pot fi atrase întrucât bugetul local nu dispune de capacitatea de a susţine realizarea acestora, dar poate manageria astfel de documente strategice pentru a beneficia de oportunităţile financiare oferite de Uniunea Europeană. Strategia de dezvoltare elaborată este realizabilă în condiţiile precizate şi se va adapta cerinţelor şi necesităţilor ori de câte ori va fi nevoie, astfel încât aceasta să fie realistă şi aplicabilă.

În acest sens, periodic, strategia de dezvoltare trebuie revizuită, astfel încât ţintele fixate să ţină cont de evoluţia la nivel naţional, starea economico-socială la nivel regional şi local, precum şi de opiniile comunităţii locale cu privire la implementarea sa. Cu cât revizuirea se face la intervale mai scurte, cu atât marja de eroare în privinţa evaluării resurselor la un proiect

este mai mică, având în vedere că pe măsură ce se înaintează în timp, variabilele ce trebuie luate în calcul la o prognoză economică şi socială se multiplică.

Pentru buna implementare a strategiei de dezvoltare este necesară o implicare a tuturor factorilor reprezentativi ai comunei, dar şi o foarte bună colaborare între cetățeni şi administrația locală. Astfel, strategia de dezvoltare este văzută ca şi document al întregii localități şi este realizabilă cu implicarea tuturor membrilor comunităţii.

SURSE DE INFORMARE

1. Agenția Națională pentru Protecția Mediului, http://apmph.anpm.ro/
2. Agenția Județeană pentru Ocuparea Forței de Muncă Prahova, http://www.prahova.anofm.ro/
3. Direcţia Regională de Statistică Prahova, http://www.prahova.insse.ro/main.php
4. Direcția Generală de Asistență Socială și Protecția Copilului Prahova, http://www.copilprahova.ro/
5. Oficiul Național al Registrului Comerțului, http://www.onrc.ro/index.php/ro/
6. INS- Baze de date statistice - Tempo – Online Serii de timp, https://statistici.insse.ro/shop/
7. Recensământul Populației și al Locuințelor 2011, http://www.recensamantromania.ro/
8. Planul Național de Dezvoltare 2007-2013, http://www.fonduri-ue.ro/res/filepicker_users/cd25a597fd-2/Doc_prog/PND_2007_2013/1_PND_2007_2013(Ro.).pdf
9. Planul pentru Dezvoltare Regionala 2014-2020, http://www.adrmuntenia.ro/static/18/planul-de-dezvoltare-regionala.html
10. Strategia Regională de Inovare a regiunii Sud Muntenia 2008 – 2013, http://www.adrmuntenia.ro/imagini/upload/strategia_de_inovare_regionala_a_regiunii_sud_muntenia_20082013.pdf
11. Strategia Națională pentru Dezvoltare Regional 2014-2020 – DRAFT
12. Strategia Naţională pentru Dezvoltare Durabilă a României Orizonturi 2013-2020-2030, http://www.insse.ro/cms/files/IDDT%202012/StategiaDD.pdf
13. Romania si Strategia Europa 2020, http://www.fonduri-ue.ro/res/filepicker_users/cd25a597fd-62/Documente_Suport/Studii/1_Studii_POR/10_Romania_si_strategia_ue_2020.pdf
14. Programul național de reformă 2014, http://ec.europa.eu/europe2020/pdf/csr2014/nrp2014_romania_ro.pdf
15. Strategia de dezvoltare rurală a României 2014-2020, http://www.madr.ro/docs/dezvoltare-rurala/programare-2014-2020/Strategia-de-dezvoltare-rurala-2014-2020-versiunea-I-22-nov-2013.pdf
16. Politica de Coeziune a UE 2014 – 2020, http://www.fonduri-structurale.ro/detaliu.aspx?eID=10115&t=fs2014-2020
17. Programele Operațional Sectoriale 2014-2020, http://www.fonduri-structurale.ro/
18. Cod de Bune Practici Agricole pentru protecția apelor împotriva poluării cu nitrați din surse agricole, București 2005
19. Manual ASA 2013, Ancheta Structurală în Agricultură, Manualul Operatorului de interviu
20. Dicționar explicativ de statistică, http://thor.info.uaic.ro/~val/statistica/StatGloss.htm
21. Septimiu Chelcea, (2007), *„Cercetarea sociologică. Metode și tehnici”*, Editura Economică, București;
22. Arthur Haupt şi Thomas T. Kane, (2004), *„Ghid pentru jurnaliști, politicieni, profesori, studenți și pentru toți cei interesați de demografie Populația - Definiții și indicatori”*,ediția în limba română: Dr Filofteia Panduru, Marcela Postelnicu – Institutul Național de Statistică;
23. Balogh Marton, (2003) *„Revista Transilvană de Ştiinţe Administrative, IX, Etapele de Elaborare a Strategiilor de Dezvoltare Locală”;*
24. Institutul Național de Statistică (2013), *Turismul României – Breviar statistic*;
25. Constantin Vert, (2001) *„Geografia populaţiei - Teorie şi metodologie”*, Editura Mirton, Timişoara